

**CONTRATO Nº 128/2023**

**Processo Administrativo Nº 1.754/2023**  
**Secretaria Municipal de Educação**

Contrato que entre si fazem, de um lado, o **MUNICÍPIO DE SERRINHA**, pessoa jurídica de direito público interno, inscrita no CNPJ sob o nº 13.845.086/0001-03, com sede na Rua Macário Ferreira, nº 517, Centro, Serrinha-Ba, representado pelo Exmº Sr. Prefeito Sr. **Adriano Silva Lima**, doravante denominados **CONTRATANTE** e, do outro lado, a empresa **TRACON TRANSPORTES ESPECIALIZADOS LOCAÇÃO E CONSTRUÇÃO LTDA**, estabelecida na Rua Basílio Cordeiro, nº 282, Centro, Serrinha – BA, CEP 48.700-000, inscrito(a) no CNPJ sob nº 07.346.923/0001-49, através do seu representante legal, Sr. **Luiz Fernando Vianna Santos**, inscrito(a) no CPF sob o nº 645.586.221-04, denominada **CONTRATADA**, observada a **Licitação Pregão Eletrônico nº 026/2023**, que se regerá pela Lei Federal nº 10.520, de 17 de julho de 2002; Lei Municipal nº 1.205/2018; Lei Estadual nº 9.433/05 de 01 de março de 2005; Lei Federal nº 123, de 14 de dezembro de 2006; Lei Federal nº 8.666, de 21 de junho de 1993, com alterações posteriores e demais normas regulamentares aplicáveis à espécie, mediante as cláusulas e condições seguintes:

**CLÁUSULA PRIMEIRA – OBJETO**

- 1.1 Contratação de empresa especializada em serviços de fretamento de veículos automotivos de passageiros, com motoristas, para suprimimento das demandas de roteiros do transporte escolar e universitário do município de Serrinha-Ba, conforme termo de referencia, anexo I do edital.
- 1.2 Trata-se de prestação de serviços com disponibilização de motoristas, fretamento, com quilometragem livre e abastecimento por conta da CONTRATADA.

§1º. A CONTRATADA ficará obrigada a aceitar, nas mesmas condições contratuais, acréscimos ou supressões que se fizerem no objeto, de até 25% do valor inicial atualizado do contrato, na forma dos § 1º e 3º do art. 65 da Lei Federal nº 8.666/93, c/c ao art. 143, § 1º e 3º, da Lei Estadual nº 9.433/05.

§2º. As supressões poderão ser superiores a 25%, desde que haja resultado de acordo entre os contratantes.

**CLÁUSULA SEGUNDA – PRAZO**

- 2.1 O prazo de execução será de 12 (doze) meses, a partir da assinatura do contrato, podendo ser prorrogado por igual período, desde que atenda o disposto no artigo 57 da Lei Federal 8.666/93, de acordo com as necessidades do órgão solicitante.

**CLÁUSULA TERCEIRA - PREÇO**

- 3.1 O valor global estimado do contrato é de **R\$ 8.133.164,66** (Oito milhões, cento e trinta e três mil, cento e sessenta e quatro reais e sessenta e seis centavos) de acordo com as planilhas de medição apresentadas mensalmente, em consonância com as ordens de serviços emitidas pela **CONTRATANTE**, nos preços unitários estabelecidos nas tabelas dos lotes adjudicados, abaixo elencadas:





LOTE 01 - TRANSPORTES DE ESCOLARES									
ROTA	DESCRIÇÃO DO ITINERÁRIO	TIPO DE VEÍCULO E CAPACIDADE DE PASSAGEIROS	QUANT. / VEÍCULOS (A)	GEOREFERENCIAMENTO EM KM/DIA (B)	KM TOTAL / DIA	DIAS LETIVOS (C)	TOTAL KM ANO (X)	VALOR UNIT. / KM	VALOR TOTAL ANO
ROTA 1	DESCRIÇÃO DA ROTA: Saindo de ÁGUA BOA (Coordenadas X = 511566.6705, Y = 8714380.0012), passa por MACAMBIRA, LAGOA GRANDE, PORTEIRA (Coordenadas X = 512058.5710, Y = 8711212.7844), MACAMBIRA até a LAGOA SECA (Coordenadas X = 510173.1002, Y = 8712043.0782) percorrendo ao final de todas as viagens de busca e entrega dos alunos o total de 31,90 km no turno Vespertino.	Onibus, licenciado pelo Detran, com capacidade entre 44 a 51 passageiros	1	31,90	31,90	200	6.380	R\$ 7,99	R\$ 50.976,20
ROTA 2	DESCRIÇÃO DA ROTA: Saindo de ÁGUA BOA (Coordenadas X = 512137.4001, Y = 8714563.7489), passa por CAMIRANGA, MOMBAÇA VELHA, MOMBAÇA NOVA, FAZENDA PARAISO, FAZENDA GALEGO, FORTUNA, PRIMEIRA AGUADA, RANCHO CATARINENSE, ESCOLA NORMAL DE SERRINHA, MORENA BELA até o CETEPs (Coordenadas X = 500317.6967, Y = 8708402.0168), percorrendo ao final de todas as viagens de busca e entrega dos alunos o total de 46,11 km no turno Matutino.	Onibus, licenciado pelo Detran, com capacidade entre 44 a 51 passageiros	1	46,11	46,11	200	9.222	R\$ 6,65	R\$ 61.326,30
ROTA 3	DESCRIÇÃO DA ROTA: Saindo de GROTA FUNDA (Coordenadas X = 483304.2139, Y = 8713661.7770), passa por CHAPADA (Coordenadas X = 489325.9689, Y = 8711141.9922) até a Escola Jonice Silva Lima (Coordenadas X = 488153.2870, Y = 8714503.2545), percorrendo ao final de todas as viagens de busca e entrega dos alunos o total de 49,38 km nos turnos Matutino e Vespertino.	Onibus, licenciado pelo Detran, com capacidade entre 44 a 51 passageiros	1	49,38	49,38	200	9.876	R\$ 8,17	R\$ 80.686,92
ROTA 4	DESCRIÇÃO DA ROTA: Saindo de TANQUE NOVO (Coordenadas X = 511612.0714, Y = 8703797.5470), passa por CAJUEIRO GRANDE, PAU DE COLHER (Coordenadas X = 513129.2588, Y = 8704871.8460), BOMFIM e GUANABARA (Coordenadas X = 506304.7440, Y = 8708943.9640), percorrendo ao final de todas as viagens de busca e entrega dos alunos o total de 49,88 km no turno Matutino e Vespertino	Onibus, licenciado pelo Detran, com capacidade entre 44 a 51 passageiros	1	49,88	49,88	200	9.976	R\$ 8,12	R\$ 81.005,12





ROTA 5	DESCRIÇÃO DA ROTA: Saindo de MACAMBIRA (Coordenadas X = 509275.7022, Y = 8713677.6408), passa por LAGOA GRANDE, PORTEIRA (Coordenadas X = 511842.5864, Y = 8711259.3903), LAGOA SECA, MOMBAÇA, CAMIRANGA, MORRO DA ILHA, ÁGUA BOA (Coordenadas X = 512145.8814, Y = 8716126.4361) até a Escola Maria da Anunciação do Nascimento na MACAMBIRA (Coordenadas X = 509357.5372, Y = 8713295.1814), percorrendo ao final de todas as viagens de busca e entrega dos alunos o total de 41,34 km no turno Vespertino. DESCRIÇÃO DA ROTA: Saindo de MACAMBIRA (Coordenadas X = 509275.7022, Y = 8713677.6408), passa por LAGOA GRANDE, PORTEIRA (Coordenadas X = 511842.5864, Y = 8711259.3903), LAGOA SECA, MOMBAÇA, CAMIRANGA, MORRO DA ILHA, ÁGUA BOA (Coordenadas X = 512145.8814, Y = 8716126.4361) até a Escola Maria da Anunciação do Nascimento na MACAMBIRA (Coordenadas X = 509357.5372, Y = 8713295.1814), percorrendo ao final de todas as viagens de busca e entrega dos alunos o total de 88,44 km nos turnos Matutino e Vespertino.	Vans, licenciadas pelo Detran, com capacidade entre 15 e 16 passageiros (furgo, sprinter, etc)	2	88,44	176,88	200	35.376	R\$	2,17	R\$ 76.765,92
ROTA 6	DESCRIÇÃO DA ROTA: Saindo de LAGOA DE FORA (Coordenadas X = 497628.6035, Y = 8706208.7802), passa por TIRACÓ, CAIXA D'ÁGUA, Escola Maria Aurea Pimentel, Escola Carlos de Freitas Mota, Escola Plínio Carneiro, Escola Graciliano de Freitas até a PRAÇA MORENA BELA (Coordenadas X = 499642.2026, Y = 8710593.6340), percorrendo ao final de todas as viagens de busca e entrega dos alunos o total de 42,34 km, nos turnos Matutino, Vespertino	Onibus, licenciado pelo Detran, com capacidade entre 44 a 51 passageiros	1	42,34	42,34	200	8.468	R\$	8,92	R\$ 75.534,56
ROTA 7	DESCRIÇÃO DA ROTA: Saindo da PRAÇA MORENA BELA (Coordenadas X = 499671.7915, Y = 8710647.2614), passa por ISABEL, SACO DO MOURA (Coordenadas X = 06651.8168, Y = 8702455.7388) até a Escola Marlene Assis na ISABEL (Coordenadas X = 504307.1015, Y = 8704634.1985), percorrendo ao final de todas as viagens de busca e entrega dos alunos o total de 104,78 km nos turnos Matutino, Vespertino e Noturno	Veículo tipo/modelo MICROÔNIBUS licenciado pelo DETRAN, com capacidade para 24 passageiros.	1	104,78	104,78	200	20.956	R\$	3,94	R\$ 82.566,64





ROTA 8	DESCRIÇÃO DA ROTA: Saindo do MATO GROSSO (Coordenadas X = 485023.9229, Y = 8713874.9944), passando por CHAPADA (Coordenadas X = 489325.9689, Y = 8711141.9922), SUBAÉ até a Escola Jonice Silva Lima (Coordenadas X = 488153.2870, Y = 8714503.2545), percorrendo ao final de todas as viagens de busca e entrega dos alunos o total de 49,34 km no turno Matutino e Vespertino	Onibus, licenciado pelo Detran, com capacidade entre 44 a 51 passageiros	1	49,34	49,34	200	9.868	R\$	8,17	R\$ 80.621,56
ROTA 9	DESCRIÇÃO DA ROTA: Saindo da CASA NOVA (Coordenadas X = 501359.8213, Y = 8698453.7950), passa por SACO DO CORREIO, LEVADA, BARRA GRANDE,, ALTO DA ISABEL, ALTO DO SERENO até a Escola Nossa Senhora Aparecida na FAZENDA PINHEIRA (Coordenadas X = 501651.9442, Y = 8708408.7053), percorrendo ao final de todas as viagens de busca e entrega dos alunos o total de 127,53 km nos turnos Matutino, Vespertino e noturno	Onibus, licenciado pelo Detran, com capacidade entre 44 a 51 passageiros	1	127,53	127,53	200	25.506	R\$	6,75	R\$ 172.165,50
ROTA 10	DESCRIÇÃO DA ROTA: Saindo de FAZENDA TRÊS PAUS (Coordenadas X = 502201.3063, Y = 8703292.4541), passa por LEVADA 2, LEVADA, LAGE, LAGOA DO CURRALINHO, ISABEL até a Escola Nossa Senhora Aparecida na FAZENDA PINHEIRA (Coordenadas X = 501651.9442, Y = 8708408.7053), percorrendo ao final de todas as viagens de busca e entrega dos alunos o total de 70,86 km nos turnos Matutino e Vespertino.	Veículo tipo/modelo MICROÔNIBUS licenciado pelo DETRAN, com capacidade para 24 passageiros.	1	70,86	70,86	200	14.172	R\$	4,88	R\$ 69.159,36
ROTA 11	DESCRIÇÃO DA ROTA: Saindo do CANTINHO (Coordenadas X = 494133.2889, Y = 8715770.3280), passa por AMPARO (Coordenadas X = 494921.9724, Y = 8715615.2156), SAQUINHO, BREJO, BARREIRO, RETIRADA, JUREMEIRA (Coordenadas X = 496987.1800, Y = 8713929.2059) até a Escola Dr. Mário no CAJUEIRO (Coordenadas X = 498040.5701, Y = 8717020.0574), percorrendo ao final de todas as viagens de busca e entrega dos alunos o total de 86,31 km nos turnos Matutino, Vespertino e noturno	Onibus, licenciado pelo Detran, com capacidade entre 44 a 51 passageiros	1	86,31	86,31	200	17.262	R\$	6,24	R\$ 107.714,88
ROTA 12	DESCRIÇÃO DA ROTA: Saindo da MORENA BELA (Coordenadas X = 499577.0438, Y = 8710578.0664), passa por ISABEL (Coordenadas X = 499577.0438, Y = 8710578.0664), GAMELEIRA (Coordenadas X = 495524.1164, Y = 8695121.9076) até o TAMBURIO (Coordenadas X = 495480.9842, Y = 8696667.2659), percorrendo ao	Onibus, licenciado pelo Detran, com capacidade entre 44 a 51 passageiros	1	103,8	103,80	200	20.760	R\$	5,81	R\$ 120.615,60




	final de todas as viagens de busca e entrega dos alunos o total de 103,80 km Matutino eVespertino									
ROTA 13	DESCRIÇÃO DA ROTA: Saindo da PRAÇA MORENA BELA (Coordenadas X = 499660.1733, Y = 8710663.2242), passa pelo BAIRRO DA BOMBA, ESTAÇÃO, URBIS, CIDADE NOVA até o CETEPs (Coordenadas X = 500323.3462, Y = 8708396.6671), percorrendo ao final de todas as viagens de busca e entrega dos alunos o total de 33,66 km no turno Matutino, Vespertino e Noturno.	Onibus, licenciado pelo Detran, com capacidade entre 44 a 51 passageiros	1	33,66	33,66	200	6.732	R\$ 10,27	R\$ 69.137,64	
ROTA 14	DESCRIÇÃO DA ROTA: Saindo do Povoado MATO GROSSO (Coordenadas X = 485017.9229, Y = 8713871.9944), passa por PRAÇA DA ESTAÇÃO até a PRAÇA MORENA BELA (Coordenadas X = 499654.2237, Y = 8710597.2763), percorrendo ao final de todas as viagens de busca e entrega dos alunos o total de 72,66 km no turno Matutino e Vespertino.	Onibus, licenciado pelo Detran, com capacidade entre 44 a 51 passageiros	1	72,66	72,66	200	14.532	R\$ 3,92	R\$ 56.965,44	
ROTA 15	DESCRIÇÃO DA ROTA: Saindo da MORENA BELA (Coordenadas X = 499582.9691, Y = 8710575.4804), passa por PONTO DA PLENA, MOMBAÇA DE VALENTINA, JUREMA até a MOMBACA DE DÓ (Coordenadas X = 508091.5197, Y = 8715530.8590), percorrendo ao final de todas as viagens de busca e entrega dos alunos o total de 69,90 km no turno Matutino e Vespertino.	Vans, licenciadas pelo Detran, com capacidade entre 15 e 16 passageiros (furgão, sprinter, topic)	1	69,90	69,90	200	13.980	R\$ 3,92	R\$ 54.801,60	
ROTA 16	DESCRIÇÃO DA ROTA: Saindo do MURICI, passa por BARRA DO VENTO, BOA VISTA 2, BOA VISTA 1 até o SUBAÉ (Coordenadas X = 488164.4818, Y = 8714493.0690), percorrendo ao final de todas as viagens de busca e entrega dos alunos o total de 56,34 km no turno Matutino, Vespertino e Noturno	Veículo tipo/modelo MICROÔNIBUS licenciado pelo DETRAN, com capacidade para 24 passageiros.	1	56,34	56,34	200	11.268	R\$ 5,67	R\$ 63.889,56	
ROTA 17	DESCRIÇÃO DA ROTA: Saindo da PITUBA (Coordenadas X = 485121.9032, Y = 8710654.9444), passa por CACHIMBO, TIRABARRO até a Escola Fernando Caneiro Da Silva no MATO GROSSO (Coordenadas X = 484993.9484, Y = 8713873.3198), percorrendo ao final de todas as viagens de busca e entrega dos alunos o total de 53,90 km no turno Matutino e Vespertino.	Vans, licenciadas pelo Detran, com capacidade entre 15 e 16 passageiros(furgão, sprinter, topic)	1	53,90	53,90	200	10.780	R\$ 4,78	R\$ 51.528,40	





ROTA 18	DESCRIÇÃO DA ROTA: Saindo da BELA VISTA (Coordenadas X = 489433.0397, Y = 8706338.9051), passa por RETIRO (Coordenadas X = 487232.2056, Y = 8708480.6448), TANQUE GRANDE, Centro Técnico SENAI (Coordenadas X = 499003.5419, Y = 8711420.8636), PRAÇA LUIZ NOGUEIRA até o CETEPs (Coordenadas X = 500344.0896, Y = 8708402.2937), percorrendo ao final de todas as viagens de busca e entrega dos alunos o total de 155,98 km no turno Matutino, Vespertino e Noturno.	Onibus, licenciado pelo Detran, com capacidade entre 44 a 51 passageiros	1	155,98	155,98	200	31.196	R\$	5,09	R\$ 158.787,64
ROTA 19	DESCRIÇÃO DA ROTA: Saindo de CASA NOVA, passa por MATINHA (Coordenadas X = 493780.2168, Y = 8708223.6011), TANQUE GRANDE (Coordenadas X = 489440.7735, Y = 8709111.3372) até a BELA VISTA (Coordenadas X = 489439.7292, Y = 8706352.6165), percorrendo ao final de todas as viagens de busca e entrega dos alunos o total de 75,68 km no turno Matutino e Vespertino.	Veículo tipo/modelo MICROÔNIBUS licenciado pelo DETRAN, com capacidade para 24 passageiros.	1	75,68	75,68	200	15.136	R\$	4,69	R\$ 70.987,84
ROTA 20	DESCRIÇÃO DA ROTA: Saindo da MORENA BELA (Coordenadas X = 499657.0762, Y = 8710603.8163), passa pelo CAJUEIRO, ESCOLA DR MÁRIO, TANQUE NOVO até a CRECHE CARMELITO FERREIRA (Coordenadas X = 497352.1094, Y = 8720917.9831), percorrendo ao final de todas as viagens de busca e entrega dos professores o total de 55,64 km nos turnos Matutino e Vespertino.	Veículo tipo/modelo MICROÔNIBUS licenciado pelo DETRAN, com capacidade para 24 passageiros.	1	55,64	55,64	200	11.128	R\$	5,71	R\$ 63.540,88
ROTA 21	DESCRIÇÃO DA ROTA: Saindo da MORENA BELA (Coordenadas X = 499657.0762, Y = 8710603.8163), passa pela PRIMEIRA AGUADA, BOM JARDIM, MANDACARU 2, ALTO ALEGRE, CONTENDA (Coordenadas X = 499145.5809, Y = 8719885.1418) até a Escola José Alves De Moraes no CANTO (Coordenadas X = 499487.8343, Y = 8721900.0413), percorrendo ao final de todas as viagens de busca e entrega dos professores o total de 64,78 km nos turnos Matutino e Vespertino.	Veículo tipo/modelo MICROÔNIBUS licenciado pelo DETRAN, com capacidade para 24 passageiros.	1	64,78	64,78	200	12.956	R\$	5,85	R\$ 75.792,60
ROTA 22	DESCRIÇÃO DA ROTA: Saindo do MATO GROSSO (Coordenadas X = 484955.6472, Y = 8713857.1360) até o Instituto Federal de Educação, Ciência e Tecnologia da Bahia – IFBA (Coordenadas X = 501706.0877, Y = 8708753.1051), percorrendo ao final de todas as viagens de busca e entrega dos alunos o total de 78,78 km nos turnos Matutino e Vespertino.	Onibus, licenciado pelo Detran, com capacidade entre 44 a 51 passageiros	1	78,78	78,78	200	15.756	R\$	6,64	R\$ 104.619,84





PREFEITURA MUNICIPAL DE

**SERRINHA**

ESTADO DA BAHIA

Estado da Bahia  
Prefeitura Municipal de Serrinha  
Rua Macário Ferreira, nº 517 – Centro  
Serrinha – Ba. CEP: 48700-000  
CNPJ: 13.845.086/0001-03 | Tel: (75) 3261-8500  
www.serrinha.ba.gov.br

ROTA 23	DESCRIÇÃO DA ROTA: Saindo da MORENA BELA (Coordenadas X = 499657.0762, Y = 8710603.8163), passando pela SERRA GRANDE, BARRO e CAJUEIRO na ESCOLA DR MARIO POSILCA (Coordenadas X = 498056.0519, Y = 8717063.9380), percorrendo ao final de todas as viagens de busca e entrega dos professores o total de 34,76 km no turno Matutino e Vespertino.	Onibus, licenciado pelo Detran, com capacidade entre 44 a 51 passageiros	1	34,76	34,76	200	6.952	R\$ 10,47	R\$ 72.787,44
ROTA 24	DESCRIÇÃO DA ROTA: Saindo da MORENA BELA (Coordenadas X = 499657.0762, Y = 8710603.8163), passa por LAGOA DO MATO, MACAMBIRA (Coordenadas X = 509380.6097, Y = 8713674.0047) até a Escola Arlindo Lopes Correia na PORTEIRA (Coordenadas X = 512111.0279, Y = 8711408.3108), percorrendo ao final de todas as viagens de busca e entrega dos alunos o total de 71,20 km nos turnos Matutino e Vespertino.	Veículo tipo/modelo MICROÔNIBUS licenciado pelo DETRAN, com capacidade para 24 passageiros.	1	71,20	71,20	200	14.240	R\$ 5,06	R\$ 72.054,40
ROTA 25	DESCRIÇÃO DA ROTA: Saindo da MORENA BELA (Coordenadas X = 499657.0762, Y = 8710603.8163), passa pelo LAGOA DO MATO, TRÊS ESTRADAS, MOMBACA ESCOLA JOSÉ XAVIER, RECANTO (Coordenadas X = 511172.3530, Y = 8709382.2761), LICURITUBA, até a SOROCABA (Coordenadas X = 508435.1419, Y = 8711151.4984), percorrendo ao final de todas as viagens de busca e entrega dos professores o total de 108,88 km nos turnos Matutino e Vespertino.	Veículo tipo/modelo MICROÔNIBUS licenciado pelo DETRAN, com capacidade para 24 passageiros.	1	108,88	108,88	200	21.776	R\$ 3,97	R\$ 86.450,72
ROTA 26	DESCRIÇÃO DA ROTA: Saindo da VERTENTE (Coordenadas X = 511060.6369, Y = 8719063.4089), passa em CAMPO VERDE (Coordenadas X = 511632.8768, Y = 8720907.5375), TABULEIRO DA VERTENTE (Coordenadas X = 509567.9628, Y = 8720303.4491), FAZENDA AMENDOEIRA (Coordenadas X = 508656.4871, Y = 8719648.8204), CARACOL (Coordenadas X = 508228.7658, Y = 8718119.6126), PALMEIRA (Coordenadas X = 508914.0050, Y = 8717958.2177) até a ESCOLA JOSÉ DIONIZIO (Coordenadas X = 511280.3961, Y = 8719062.6699), percorrendo ao final de todas as viagens de busca e entrega dos alunos o total de 64,86 km nos turnos Matutino e Vespertino.	Onibus, licenciado pelo Detran, com capacidade entre 44 a 51 passageiros	1	64,86	64,86	200	12.972	R\$ 7,38	R\$ 95.733,36





ROTA 27	DESCRIÇÃO DA ROTA: Saindo de PALMEIRA (Coordenadas X = 508932.5561, Y = 8718431.4288), passando por CARACOL, RIBEIRO, SUCUPIRA (Coordenadas X = 504913.4285, Y = 8717582.6406) até a Escola Bilá Carbalho na MOMBAÇA DE LEÃO (Coordenadas X = 506980.8319, Y = 8716957.2338), percorrendo ao final de todas as viagens de busca e entrega dos alunos o total de 49,32 km nos turnos Matutino e Vespertino.	Vans, licenciadas pelo Detran, com capacidade entre 15 e 16 passageiros (furglaine, sprinter, topic)	1	49,32	49,32	200	9.864	R\$ 5,33	R\$ 52.575,12
ROTA 28	DESCRIÇÃO DA ROTA: Saindo de TANQUE GRANDE (Coordenadas X = 506980.8319, Y = 8716957.2338), passa por CRECHE DOCE LAR (Coordenadas X = 490927.9800, Y = 8709126.4228) e CRECHE MARIA DE NAZARÉ (Coordenadas X = 490253.0208, Y = 8708941.6053), percorrendo ao final de todas as viagens de busca e entrega dos alunos o total de 6,44 km nos turnos Matutino-Vespertino.	Veículo tipo/modelo MICROÔNIBUS licenciado pelo DETRAN, com capacidade para 24 passageiros.	1	6,44	6,44	200	1.288	R\$ 32,51	R\$ 41.872,88
ROTA 29	DESCRIÇÃO DA ROTA: Saindo de TANQUE GRANDE (Coordenadas X = 490965.4199, Y = 8708585.0411), passa por TREVO, ZUMBI (Coordenadas X = 493547.2732, Y = 8710606.2131), RETIRO (Coordenadas X = 487236.3459, Y = 8708482.1266) até a Escola Maria de Nazaré no TANQUE GRANDE (Coordenadas X = 490246.2332, Y = 8708933.7537), percorrendo ao final de todas as viagens de busca e entrega dos alunos o total de 60,96 km nos turnos Matutino, Vespertino	Vans, licenciadas pelo Detran, com capacidade entre 15 e 16 passageiros (furglaine, sprinter, topic)	1	60,96	60,96	200	12.192	R\$ 5,41	R\$ 65.958,72
ROTA 30	DESCRIÇÃO DA ROTA: Saindo da MORENA BELA (Coordenadas X = 499656.0854, Y = 8710605.9686), passa por REGALO 01, TREM DA ALEGRIA, REGALO 02 até a ESCOLA DA APARECIDA (Coordenadas X = 501649.8988, Y = 8708414.4613), percorrendo ao final de todas as viagens de busca e entrega dos alunos o total de 40,58 km nos turnos Matutino e Vespertino	Veículo tipo/modelo MICROÔNIBUS licenciado pelo DETRAN, com capacidade para 24 passageiros.	1	40,58	40,58	200	8.116	R\$ 7,17	R\$ 58.191,72
ROTA 31	DESCRIÇÃO DA ROTA: Saindo de MARAVILHA (Coordenadas X = 508359.6575, Y = 8722154.6201), passa por CANA VERDE (Coordenadas X = 511242.2734, Y = 8723903.5686), Escola José Dionísio na VERTENTE (Coordenadas X = 511276.1472, Y = 8719058.3819) até a MARAVILHA, percorrendo ao final de todas as viagens de busca e entrega dos alunos o	Vans, licenciadas pelo Detran, com capacidade entre 15 e 16 passageiros (furglaine, sprinter, topic)	1	61,10	61,10	200	12.220	R\$ 4,51	R\$ 55.112,20







	total de 61,10 km nos turnos Matutino e Vespertino.									
ROTA 32	DESCRIÇÃO DA ROTA: Saindo do JUAZEIRO DA MOMBAÇA (Coordenadas X = 506324.4434, Y = 8715912.3877), passa pela propriedade de MANOEL LUCENA, MOMBAÇA (Coordenadas X = 507726.0436, Y = 8715493.4983), FAZENDA DOS GALEGOS (Coordenadas X = 505230.3734, Y = 8715606.0990) até a Escola Bila Carvalho na MOMBAÇA DE LEÃO (Coordenadas X = 506931.1363, Y = 8716924.3138), percorrendo o total de 32,48 km nos turnos Matutino e Vespertino.	Vans, licenciadas pelo Detran, com capacidade entre 15 e 16 passageiros (furglaine,sprinter, topic)	1	32,48	32,48	200	6.496	R\$ 7,53	R\$ 48.914,88	
ROTA 33	DESCRIÇÃO DA ROTA: Saindo do povoado TANQUE GRANDE (Coordenadas X = 490962.7096, Y = 8708577.7528), passa por CAJAZEIRA (Coordenadas X = 494201.1059, Y = 8709272.2408), TABULEIRO (Coordenadas X = 490516.5781, Y = 8707706.1516) até a ESCOLA TANQUE GRANDE (Coordenadas X = 490235.5604, Y = 8708930.9717), percorrendo ao final de todas as viagens de busca e entrega dos alunos o total de 122,16 km no turno Matutino Vespertino e Noturno	Vans, licenciadas pelo Detran, com capacidade entre 15 e 16 passageiros (furglaine,sprinter, topic)	1	122,16	122,16	200	24.432	R\$ 2,80	R\$ 68.409,60	
ROTA 34	DESCRIÇÃO DA ROTA: Saindo de TANQUE GRANDE (Coordenadas X = 490974.3201, Y = 8708587.5013), passa por TREVO (Coordenadas X = 492740.2687, Y = 710602.6308),SAQUINO (Coordenadas X = 491678.1949, Y = 8710904.4E2 L02IC), ITAÇÃO - COPEL FAZENDA TAMBOATÁ (Coordenadas X = 490274.6939, Y = 8710559.2249), MATINHA (Coordenadas X = 493300.9660, Y = 8708209.8831) até a ESCOLA MARIA DALVA DE OLIVEIRA (Coordenadas X = 489528.7066, Y = 8706427.9548), percorrendo ao final de todas as viagens de busca e entrega dos alunos o total de 70,28 km no turno Vespertino e Noturno	Vans, licenciadas pelo Detran, com capacidade de entre 15 e 16 passageiros (furglaine,sprinter, topic)	1	70,28	70,28	200	14.056	R\$ 4,06	R\$ 57.067,36	





ROTA 35	DESCRIÇÃO DA ROTA: Saindo de CEBOLA PODRE (Coordenadas X = 501888.1913, Y = 8715556.9011), passa por MANDACARU, PONTO DO LIXÃO, MAMBAÇA NOVA (Coordenadas X = 505703.0306, Y = 8715913.2932), SEGUNDA AGUADA (Coordenadas X = 502221.8491, Y = 8713770.0000), FLORES até a ESCOLA JOSÉ SOARES DA SILVA (Coordenadas X = 502221.8491, Y = 8713770.0000), Saindo de MOMBACA NOVA (Coordenadas X = 505391.7371, Y = 8715748.0690), passa por FAZENDA PARAÍSO, CARAIBA até a Escola Municipal José Soares da Silva no POV. FLORES (Coordenadas X = 503408.4093, Y = 8714799.8686), percorrendo ao final de todas as viagens de busca e entrega dos alunos o total de 82,74 km nos turnos Matutino Vespertino e Noturno	Onibus, licenciado pelo Detran, com capacidade entre 44 a 51 passageiros	1	82,74	82,74	200	16.548	R\$	6,61	R\$ 109.382,28
ROTA 36	DESCRIÇÃO DA ROTA: Saindo do CRUZEIRO DA PAZ (Coordenadas X = 499273.2207, Y = 8717660.0000), passa por CAMPO LIMPO, FAZENDA MANDACARU, DOIS IRMÃOS (ESCOLA CORONEL MANOELZINHO CARNEIRO - COORDENADAS X = 502320.4664, Y = 8720655.0000), ALTO ALEGRE, ESCOLA ESTADUAL DE SANTANA (Coordenadas X = 499015.1797, Y = 8718744.0000) até a Escola Estadual De Santana no CAJUEIRO (Coordenadas X = 497972.3164, Y = 8717190.0000), percorrendo ao final de todas as viagens de busca e entrega dos alunos o total de 65,74 km nos turnos Matutino e Vespertino.	Onibus, licenciado pelo Detran, com capacidade entre 44 a 51 passageiros	1	65,74	65,74	200	13.148	R\$	3,73	R\$ 49.042,04
ROTA 37	DESCRIÇÃO DA ROTA: Saindo do TANQUE GRANDE (Coordenadas X = 490296.3089, Y = 8708917.9730), passa por TABULEIRO, BELA VISTA, FORMIGUEIRO (Coordenadas X = 487683.6198, Y = 8705485.0986), PRAIANO (Coordenadas X = 489572.3602, Y = 8705610.2329), CRECHE HELENA CARIBE (Coordenadas X = 489938.0077, Y = 8704786.5189), percorrendo ao final de todas as viagens de busca e entrega dos alunos o total de 62,49 km nos turnos Matutino, Vespertino e Noturno.	Vans, licenciadas pelo Detran, com capacidade entre 15 e 16 passageiros (furgão, sprinter, tópic)	1	62,49	62,49	200	12.498	R\$	4,44	R\$ 55.491,12





PREFEITURA MUNICIPAL DE

**SERRINHA**

ESTADO DA BAHIA

Estado da Bahia  
Prefeitura Municipal de Serrinha  
Rua Macário Ferreira, nº 517 – Centro  
Serrinha – Ba. CEP: 48700-000  
CNPJ: 13.845.086/0001-03 | Tel: (75) 3261-8500  
www.serrinha.ba.gov.br

ROTA 38	DESCRIÇÃO DA ROTA: Saindo da TRÊS ESTADA (Coordenadas X = 489938.0077, Y = 8704786.5189), passa por MACAMBIRA, FAZENDA BONFIM, CAMIRANGA até a ESCOLA SÃO VICENTE DA MONBAÇA (Coordenadas X = 509784.8658, Y = 8714906.3504), percorrendo ao final de todas as viagens de busca e entrega dos alunos o total de 26,52 km nos turnos Matutino. Saindo da JUREMA (Coordenadas X = 508103.1403, Y = 8713448.2456), passa por CAMIRANGA, LAGOA GRANDE (Coordenadas X = 510866.3588, Y = 8713706.7768) até a Escola São Vicente da Mombaca (Coordenadas X = 509784.8658, Y = 8714906.3504), percorrendo ao final de todas as viagens de busca e entrega dos alunos o total de 38,53 km no turno matutino e Vespertino.	Vans, licenciadas pelo Detran, com capacidade entre 15 e 16 passageiros (furglaine, sprinter, topic)	2	38,53	77,06	200	15.412	R\$ 6,52	R\$ 100.486,24
ROTA 39	DESCRIÇÃO DA ROTA: Saindo do MATO GROSSO (Coordenadas X = 485023.9229, Y = 8713874.9944), passando pela CAMPINAS (Coordenadas X = 483720.6120, Y = 8711271.3503), TIRA BARRO, GROTA FUNDA (Coordenadas X = 483143.1405, Y = 8713515.4953), TAMARINDO (Coordenadas X = 487064.1444, Y = 8712848.3336) até a Creche Mato Fino (Coordenadas X = 485755.1117, Y = 8713133.4207), percorrendo ao final de todas as viagens de busca e entrega dos alunos o total de 60,48 km nos turnos Matutino e Vespertino.	Vans, licenciadas pelo Detran, com capacidade entre 15 e 16 passageiros (furglaine, sprinter, topic)	1	60,48	60,48	200	12.096	R\$ 4,55	R\$ 55.036,80
ROTA 40	DESCRIÇÃO DA ROTA: Saindo do CURRALINHO (Coordenadas X = 505903.5119, Y = 8704117.3882), passa por FAZENDA EUROPA (Coordenadas X = 507363.2788, Y = 8704511.0651), Escola São Bernardino (Coordenadas X = 506657.1564, Y = 8702456.1506), TANQUE DO MEIO, ISABEL até a Escola Maria Assis (Coordenadas X = 504307.6131, Y = 8704636.6699), percorrendo ao final de todas as viagens de busca e entrega dos alunos o total de 75,32 km nos turnos Matutino e Vespertino.	Vans, licenciadas pelo Detran, com capacidade entre 15 e 16 passageiros (furglaine, sprinter, topic)	2	75,32	150,64	200	30.128	R\$ 3,87	R\$ 116.595,36





ROTA 41	DESCRIÇÃO DA ROTA: Saindo da MORENA BELA (Coordenadas X = 499657.0762, Y = 8710603.8163), CHAPADA, MALAHADA DOALTO, TROCADO, Escola Juanice Silva, BOA VISTA, Escola J Lolã Col TAÇÃO - COPEL Batista dos Anjos, APAEBE até Creche Cosme Damião (Coordenadas X = 490448.8920, Y = 8714427.4607), percorrendo ao final de todas as viagens de busca e entrega dos alunos o total de 90,66 km nos turnos Matutino e Vespertino.	Vans, licenciadas pelo Detran, com capacidade entre 15 e 16 passageiros (furgão, sprinter, etc)	1	90,66	90,66	200	18.132	R\$ 3,40	R\$ 61.648,80
ROTA 42	DESCRIÇÃO DA ROTA: Saindo do CALDEIRÃO (Creche Lindaura Santana - COORDENADAS X = 490448.8920, Y = 8714427.4607), passando pela Escola Miguel Arcanjo carvalho, SALGADO, Escola Américo Pinheiro Lima, SERROTE (Coordenadas X = 506389.3607, Y = 8722415.1412), MARAVILHA até a Escola João de Abreu (Coordenadas X = 506389.3607, Y = 8722415.1412), percorrendo ao final de todas as viagens de busca e entrega dos alunos o total de 57,08 km nos turnos Matutino e Vespertino.	Vans, licenciadas pelo Detran, com capacidade entre 15 e 16 passageiros (furgão, sprinter, etc)	1	57,08	57,08	200	11.416	R\$ 4,75	R\$ 54.226,00
ROTA 43	DESCRIÇÃO DA ROTA: Saindo da LICURITUBA (Coordenadas X = 511336.7102, Y = 8710040.1822), passando pela PORTEIRA (Coordenadas X = 512669.1447, Y = 8711079.4591), LAGOA SECA, LAGOA GRANDE (Coordenadas X = 512669.1447, Y = 8711079.4591), Escola Municipal do Recanto, LICURITUBA 2 até a Escola Eraldo Tinoco (Coordenadas X = 510292.9051, Y = 8709234.9543), percorrendo ao final de todas as viagens de busca e entrega dos alunos o total de 96,54 km nos turnos Matutino Vespertino e Noturno	Veículo tipo/modelo MICROÔNIBUS licenciado pelo DETRAN, com capacidade para 24 passageiros.	1	96,54	96,54	200	19.308	R\$ 4,23	R\$ 81.672,84
ROTA 44	DESCRIÇÃO DA ROTA: Saindo da PORTEIRA (Coordenadas X = 512669.9092, Y = 8711078.3463), passando por LAGOA GRANDE (Coordenadas X = 510390.2350, Y = 8713232.4505), MACAMBIRA (Coordenadas X = 508973.4240, Y = 8713571.5981), LAGOA SECA até a Escola Municipal do Recanto (Coordenadas X = 510677.1837, Y = 8711858.8717), percorrendo ao final de todas as viagens de busca e entrega dos alunos o total de 52,48 km no turno Vespertino e Noturno.	Veículo tipo/modelo MICROÔNIBUS licenciado pelo DETRAN, com capacidade para 24 passageiros.	1	52,48	52,48	200	10.496	R\$ 6,19	R\$ 64.970,24





PREFEITURA MUNICIPAL DE

**SERRINHA**

ESTADO DA BAHIA

Estado da Bahia

Prefeitura Municipal de Serrinha

Rua Macário Ferreira, nº 517- Centro

Serrinha - Ba. CEP: 48700-000

CNPJ: 13.845.086/0001-03 | Tel: (75) 3261-8500


www.serrinha.ba.gov.br

ROTA 45	DESCRIÇÃO DA ROTA: Saindo da FAZENDA CAJUEIRO (Coordenadas X = 485775.6530, Y = 8704630.8750), passando Pelo PONTO MASSAPÉ, PAIANOS, FAZENDO FORMIGUEIRO, Escola Maria Dalva, TABULEIRO até Escola Antônio EA LlvleCsI TAÇÃO - COPEL (Coordenadas X = 490196.0021, Y = 8707373.4440), percorrendo ao final de todas as viagens de busca e entrega dos alunos o total de 35,48 km no turno Matutino e vespertino. Saindo da FAZENDA CAJUEIRO (Coordenadas X = 485775.6530, Y = 8704630.8750), passando Pelo PONTO MASSAPÉ, PAIANOS, FAZENDO FORMIGUEIRO, Escola Maria Dalva (Coordenadas X = 489529.3129, Y = 8706421.8970), percorrendo ao final de todas as viagens de busca e entrega dos alunos o total de 50,86 km nos turnos Matutino, Vespertino e Noturno.	Vans, licenciadas pelo Detran, com capacidade entre 15 e 16 passageiros (furglaine, sprinter, topic)	1	50,86	50,86	200	10.172	R\$	5,20	R\$ 52.894,40
ROTA 46	DESCRIÇÃO DA ROTA: Saindo da CAATINGA DO VIERIA (Coordenadas X = 510462.3551, Y = 8702498.7068), passa por BARRA (Coordenadas X = 511312.7681, Y = 8703984.0000), SEMPRE VIVA (Coordenadas X = 512900.4772, Y = 8704808.7068), BARRA (Coordenadas X = 512674.0219, Y = 8701908.0000) até a Escola Manoel Carneiro Tuy (Coordenadas X = 511291.2979, Y = 8704865.000), percorrendo ao final de todas as viagens de busca e entrega dos alunos o total de 67,78 km nos turnos Matutino e Vespertino.	Vans, licenciadas pelo Detran, com capacidade entre 15 e 16 passageiros (furglaine, sprinter, topic)	1	67,78	67,78	200	13.556	R\$	4,17	R\$ 56.528,52
ROTA 47	DESCRIÇÃO DA ROTA: Saindo da VIRAÇÃO (Coordenadas X = 496410.2432, Y = 8716998.6893), passando por ERMOGES (Coordenadas X = 496892.2835, Y = 8718833.9342), MAROTO (Coordenadas X = 496680.7159, Y = 8715758.9862), FAZENDA AMPARO (Coordenadas X = 496761.7580, Y = 8713382.2865), BREJO, SAQUINHO, Escola Eutanázio Mota até a Escola Edmundo Lopes (Coordenadas X = 494537.4095, Y = 8716328.6477), percorrendo ao final de todas as viagens de busca e entrega dos alunos o total de 81,39 km nos turnos Matutino, Vespertino e Noturno.	Onibus, licenciado pelo Detran, com capacidade entre 44 a 51 passageiros	1	81,39	81,39	200	16.278	R\$	5,38	R\$ 87.575,64





ROTA 48	DESCRIÇÃO DA ROTA: Saindo do SERROTE (Coordenadas X = 494537.4095, Y = 8716328.6477), passando por SALGADO até a escola Miguel Arcanjo Carvalho (Coordenadas X = 506016.7618, Y = 8719898.3910), percorrendo ao final de todas as viagens de busca e entrega dos alunos o total de 6,47 km no turno Matutino.	Vans, licenciadas pelo Detran, com capacidade entre 15 e 16 passageiros (furglaine, sprinter, topic)	1	6,47	6,47	200	1.294	R\$ 20,69	R\$ 26.772,86
ROTA 49	DESCRIÇÃO DA ROTA: Saindo do SERROTE (Coordenadas X = 494537.4095, Y = 8716328.6477), passando na Escola Miguel Arcanjo Carvalho até a Escola Dionizio Francisco da Silva na VERTENTE (Coordenadas X = 511362.6521, Y = 8719072.6265) percorrendo ao final de todas as viagens de busca e entrega dos alunos o total de 20,34 km no turno Vespertino.	Vans, licenciadas pelo Detran, com capacidade entre 15 e 16 passageiros (furglaine, sprinter, topic)	1	20,34	20,34	200	4.068	R\$ 11,37	R\$ 46.253,16
ROTA 50	DESCRIÇÃO DA ROTA: Saindo do CAJUEIRO (Coordenadas X = 498423.7292, Y = 8716483.4287), passando por BARRO, SERRA GRANDE (Coordenadas X = 497910.8887, Y = 8715761.4820), PONTO DE BARROCAS (Coordenadas X = 498984.6753, Y = 8711244.1125) até a Escola DELTA (Coordenadas X = 499803.0860, Y = 8711352.3009), percorrendo ao final de todas as viagens de busca e entrega dos alunos o total de 41,56 km. no turno Matutino e Vespertino.	Vans, licenciadas pelo Detran, com capacidade entre 15 e 16 passageiros (furglaine, sprinter, topic)	1	41,56	41,56	200	8.312	R\$ 6,12	R\$ 50.869,44
ROTA 51	DESCRIÇÃO DA ROTA: Saindo do BARRO (Coordenadas X = 499803.0860, Y = 8711352.3009), passa por SERRA GRANDE, SUCUPIRA, PONTO DE BARROCAS (Coordenadas X = 498984.6753, Y = 8711244.1125) até a Escola DELTA (Coordenadas X = 499803.0860, Y = 8711352.3009), percorrendo ao final de todas as viagens de busca e entrega dos alunos o total de 13,20 km no turno Matutino.	Vans, licenciadas pelo Detran, com capacidade entre 15 e 16 passageiros (furglaine, sprinter, topic)	1	13,20	13,20	200	2.640	R\$ 10,70	R\$ 28.248,00
ROTA 52	DESCRIÇÃO DA ROTA: Saindo da CASA NOVA (Coordenadas X = 501548.6021, Y = 8698009.4628), passando por SACO DO CORREIRO (Coordenadas X = 502925.9464, Y = 8698521.0620), ALTO DE FORA, ISABEL, LEVADA até a Escola Luis Pedrosa Nunes (Coordenadas X = 502919.2702, Y = 8702019.2983), percorrendo ao final de todas as viagens de busca e entrega dos alunos o total de 67,44 km no turno Matutino e Vespertino.	Vans, licenciadas pelo Detran, com capacidade entre 15 e 16 passageiros (furglaine, sprinter, topic)	1	67,44	67,44	200	13.488	R\$ 4,19	R\$ 56.514,72





ROTA 53	DESCRIÇÃO DA ROTA: Saindo do PONTO DE ARACI (Coordenadas X = 499463.2755, Y = 8711290.1495), passando pela PRIMEIRA AGUADA, SEGUNDA AGUADA, TERCEIRA LIRICA TAÇÃO - COPEL AGUADA (Coordenadas X = 502730.3627, Y = 8715239.0885), FAZENDA DOS GALEGOS (Coordenadas X = 508168.3720, Y = 8715706.2619) até a Escola Viriato Ferreira, percorrendo ao final de todas as viagens de busca e entrega dos alunos o total de 53,40 km no turno Matutino e Vespertino.	Vans, licenciadas pelo Detran, com capacidade entre 15 e 16 passageiros (furgão, sprinter, topic)	1	53,40	53,40	200	10.680	R\$ 5,00	R\$ 53.400,00
ROTA 54	DESCRIÇÃO DA ROTA: Saindo de CASA NOVA (Coordenadas X = 492234.4938, Y = 8703819.5007), LAGE, MATINHA (Coordenadas X = 493419.3060, Y = 8708280.1898), BELA VISTA (Coordenadas X = 489412.1165, Y = 8706327.9067), Escola Dalva de Oliveira até a Escola Antônio Alves Silva Filho (Coordenadas X = 490631.9691, Y = 8707932.7876), percorrendo ao final de todas as viagens de busca e entrega dos alunos o total de 70,00 km nos turnos Vespertino e Noturno.	Veículo tipo/modelo MICROÔNIBUS licenciado pelo DETRAN, com capacidade para 24 passageiros.	1	70,00	70,00	200	14.000	R\$ 5,12	R\$ 71.680,00
ROTA 55	DESCRIÇÃO DA ROTA: Saindo de CASA NOVA (Coordenadas X = 492234.4938, Y = 8703819.5007), LAGE, MATINHA (Coordenadas X = 493419.3060, Y = 8708280.1898), BELA VISTA (Coordenadas X = 489412.1165, Y = 8706327.9067), Escola Dalva de Oliveira até a Escola Antônio Alves Silva Filho (Coordenadas X = 490631.9691, Y = 8707932.7876), percorrendo ao final de todas as viagens de busca e entrega dos alunos o total de 39,96 km nos turnos Matutino Vespertino	Veículo tipo/modelo MICROÔNIBUS licenciado pelo DETRAN, com capacidade para 24 passageiros.	1	39,96	39,96	200	7.992	R\$ 7,53	R\$ 60.179,76
ROTA 56	DESCRIÇÃO DA ROTA: Saindo TABULEIRO (Coordenadas X = 490210.4673, Y = 8707389.1522), passando por TANQUE GRANDE (Coordenadas X = 489786.8299, Y = 8709037.7601), FAZENDA SÃO CAETANO até a Escola Antônio Alves, percorrendo ao final de todas as viagens de busca e entrega dos alunos o total de 27,20 km IDA E VOLTA.	Vans, licenciadas pelo Detran, com capacidade entre 15 e 16 passageiros (furgão, sprinter, topic)	1	27,20	27,20	200	5.440	R\$ 5,75	R\$ 31.280,00
ROTA 57	DESCRIÇÃO DA ROTA: Saindo da MORENA BELA (Coordenadas X = 499582.9691, Y = 8710575.4804), passando pela Escola Antônio Alves da Silva, MATO FINO até no povoado do MATO GROSSO na Escola Fernando Carneiro da Silva (Coordenadas X = 485001.3089, Y = 8713867.8755), percorrendo ao final de todas as viagens de busca e entrega dos professores	Vans, licenciadas pelo Detran, com capacidade entre 15 e 16 passageiros (furgão, sprinter, topic)	1	70,62	70,62	200	14.124	R\$ 4,05	R\$ 57.202,20



PREFEITURA MUNICIPAL DE

**SERRINHA**

ESTADO DA BAHIA

Estado da Bahia  
Prefeitura Municipal de Serrinha  
Rua Macário Ferreira, nº 517 – Centro  
Serrinha – Ba. CEP: 48700-000  
CNPJ: 13.845.086/0001-03 | Tel: (75) 3261-8500  
www.serrinha.ba.gov.br

	o total de 70,62 km Em LnioCsl TAÇÃO - COPEL turnos Matutino e Vespertino.									
ROTA 58	DESCRIÇÃO DA ROTA: Saindo da MORENA BELA (Coordenadas X = 499582.9691, Y = 8710575.4804), passando por CANA BRAVA até a Escola Olavo Coutinho (Coordenadas X = 497850.8547, Y = 8706402.8354 , percorrendo ao final de todas as viagens de busca e entrega dos professores o total de 27,46 km nos turnos Matutino e Vespertino.	Veículo tipo/modelo MICROÔNIBUS licenciado pelo DETRAN, com capacidade para 24 passageiros.	1	27,46	27,46	200	5.492	R\$ 10,09	R\$ 55.414,28	
ROTA 59	DESCRIÇÃO DA ROTA: Saindo da MORENA BELA (Coordenadas X = 499582.9691, Y = 8710575.4804), passando pelo CENTRO, CANA BRAVA até a CRECHE (Coordenadas X = 498101.3096, Y = 8707029.1672), percorrendo ao final de todas as viagens de busca e entrega dos professores o total de 23,96 km nos turnos Matutino e Vespertino.	Veículo tipo/modelo MICROÔNIBUS licenciado pelo DETRAN, com capacidade para 24 passageiros.	1	23,96	23,96	200	4.792	R\$ 11,28	R\$ 54.053,76	
ROTA 60	DESCRIÇÃO DA ROTA: Saindo da MORENA BELA (Coordenadas X = 499582.9691, Y = 8710575.4804), passando pelo CIDADE NOVA Escola Dr João Trindade, Escola Maria Aurea, Creche Felipe Santiago até o povoado de BAÚ na Escola Antônio Pinheiro (Coordenadas X = 500395.3386, Y = 8703373.4566), percorrendo ao final de todas as viagens de busca e entrega dos professores o total de 60,15 km nos turnos Matutino Vespertino e Noturno	Vans, licenciadas pelo Detran, com capacidade entre 15 e 16 passageiros (furglaine,sprint er, topic)	1	60,15	60,15	200	12.030	R\$ 4,57	R\$ 54.977,10	
ROTA 61	DESCRIÇÃO DA ROTA: Saindo da FAZENDA TRÊS PAUS (Coordenadas X = 500384.2478, Y = 8703362.8071), passando pelo TITACÓ até a Creche Felipe Santana (Coordenadas X = 499613.1627, Y = 8707409.2531), percorrendo ao final de todas as viagens de busca e entrega dos professores o total de 26,72 km IDA E VOLTA. Matutino e Vespertino	Vans, licenciadas pelo Detran, com capacidade entre 15 e 16 passageiros (furglaine,sprint er, topic)	1	26,72	26,72	200	5.344	R\$ 8,91	R\$ 47.615,04	
ROTA 62	DESCRIÇÃO DA ROTA: Saindo da MORELA BELA, passa pela VILA DE FÁTIMAGUARANI Escola Carlos de feitas Junior, MURICI na Escola Pedro Edmundo Lopes (Coordenadas X = 494123.2953, Y = 8715848.7697) até a Escola Eutanásio Mota (Coordenadas X = 496139.7461, Y = 8716661.5434), percorrendo ao final de todas as viagens de busca e entrega dos professores o total de 67,68km Em LnioCsl TAÇÃO - COPEL turnos Matutino e Vespertino e Noturno.	Vans, licenciadas pelo Detran, com capacidade entre 15 e 16 passageiros (fur glaine,sprinter, topic)	1	67,68	67,68	200	13.536	R\$ 6,64	R\$ 89.879,04	







ROTA 63	DESCRIÇÃO DA ROTA: Saindo da MORELA BELA (Coordenadas X = 499582.9691, Y = 8710575.4804), passa pela MANDACARU até o SALGADO na Escola Américo Pinheiro (Coordenadas X = 508351.1877, Y = 8721455.7893), percorrendo ao final de todas as viagens de busca e entrega dos professores o total de 69,16 km nos turnos Matutino e Vespertino.	Vans, licenciadas pelo Detran, com capacidade entre 15 e 16 passageiros (furglaine, sprinter, topic)	1	69,16	69,16	200	13.832	R\$ 4,11	R\$ 56.849,52
ROTA 64	DESCRIÇÃO DA ROTA: Saindo da MATO FINO (Coordenadas X = 485899.3038, Y = 8713222.2752), passa pelo TAMARINDO, TIRA BARRO, GROTA FUNDA (Coordenadas X = 483210.0355, Y = 8713622.2172) até o MATO GROSSO (Coordenadas X = 483408.7487, Y = 8715619.7068) na Escola Fernando Carneiro da Silva, percorrendo ao final de todas as viagens de busca e entrega dos alunos o total de 75,30 km nos turnos Matutino e Vespertino.	Vans, licenciadas pelo Detran, com capacidade entre 15 e 16 passageiros (furglaine, sprinter, topic)	1	75,30	75,30	200	15.060	R\$ 3,87	R\$ 58.282,20
ROTA 65	DESCRIÇÃO DA ROTA: Saindo da PRAÇA MORENA BELA (Coordenadas X = 499674.3230, Y = 8710624.8985), passa por PONTO – ENTROCAMENTO/LAMARÃO (Coordenadas X = 501535.7993, Y = 8700759.9467), PONTO – PEDRO GALIZA/POVOADO (Coordenadas X = 503536.7305, Y = 8700298.6984), PONTO – MANDACARU (Coordenadas X = 502727.5165, Y = 8716519.7570), PONTO – LEVADA/POVOADO (Coordenadas X = 503333.0741, Y = 8701433.2345) até a CRECHE ENCANTO DO SABER – BARRA GRANDE (Coordenadas X = 502050.6461, Y = 8701777.7199) percorrendo ao final de todas as viagens de busca e entrega dos alunos o total de 58,50 km nos turnos Matutino e Vespertino	Veículo tipo/modelo MICROÔNIBUS licenciado pelo DETRAN, com capacidade para 24 passageiros.	1	58,50	58,50	200	11.700	R\$ 5,75	R\$ 67.275,00
ROTA 66	DESCRIÇÃO DA ROTA: Saindo de PEDRO GALIZA (Coordenadas X = 503570.4218, Y = 8700313.0972), MACARIO (Coordenadas X = 503363.7598, Y = 8702331.3972), CRECHE ENCANTO DO SABER (Coordenadas X = 503363.7598, Y = 8702331.3972), percorrendo ao final de todas as viagens de busca e entrega dos alunos o total de 21,10 km IDA e VOLTA. Matutino e Vespertino	Vans, licenciadas pelo Detran, com capacidade entre 15 e 16 passageiros (furglaine, sprinter, topic)	1	21,10	21,10	200	4.220	R\$ 11,00	R\$ 46.420,00





ROTA 67	DESCRIÇÃO DA ROTA: Saindo da MORENA BELA (Coordenadas X = 499582.9691, Y = 8710575.4804), passa por ARCO-ÍRES, MATINHA (Coordenadas X=493731.1812, Y=8708133.8559) Creche Milton Teixeira, Escola José Barreto de Novais até a Escola Carlos Hermoges (Coordenadas X = 493475.8601, Y = 8703092.4018), percorrendo ao final de todas as viagens de busca e entrega dos professores o total de 52,20 km nos turnos Matutino e Vespertino.	Vans, licenciadas pelo Detran, com capacidade entre 15 e 16 passageiros (furglaine, sprinter, topic)	1	52,20	52,20	200	10.440	R\$	5,09	R\$	53.139,60
ROTA 68	DESCRIÇÃO DA ROTA: Saindo da MORENA BELA (Coordenadas X = 499582.9691, Y = 8710575.4804), passa por CETPs (Coordenadas X = 500798.0490, Y = 8708289.6293), Escola Maria Marlene de Matos Bacelar, Maria Áurea, URBIS Creche Pequeno Genio, até a Escola Plínio Carneiro (Coordenadas X = 499063.5648, Y = 8709932.1103), percorrendo ao final de todas as viagens de busca e entrega dos professores o total de 42,10 km nos turnos Matutino e Vespertino.	Onibus, licenciado pelo Detran, com capacidade entre 44 a 51 passageiros	1	42,10	42,10	200	8.420	R\$	9,31	R\$	78.390,20
ROTA 69	DESCRIÇÃO DA ROTA: Saindo do TOCO PRETO (Coordenadas X = 486442.7016, Y = 8715418.7723), passa por LAGOA DO CURRALINHO (Coordenadas X = 484269.1841, Y = 8716793.9498), SUBAÉ escola Jonice Silva Lima até a BOA VISTA na Escola João Batista (Coordenadas X = 489155.4685, Y = 8715282.4025), percorrendo ao final de todas as viagens de busca e entrega dos alunos o total de 64,65 km nos turnos Matutino, Vespertino e Noturno.	Vans, licenciadas pelo Detran, com capacidade entre 15 e 16 passageiros (furglaine, sprinter, topic)	1	64,65	64,65	200	12.930	R\$	4,32	R\$	55.857,60
ROTA 70	DESCRIÇÃO DA ROTA: Saindo do MALHADA DO ALTO (Coordenadas X = 487590.4089, Y = 8711724.3553), passando por TROCADO, SUBAÉ, MORRO, SAQUINHO 2 (Coordenadas X = 489659.4629, Y = 8712881.1759), SAQUINHO, ENTROCAMENTO (Coordenadas X = 493006.5629, Y = 8710525.6455), SAQUINHO 2 (Coordenadas X = 490146.9160, Y = 8713292.5564) até a Escola Antônio Alves da Silva, percorrendo ao final de todas as viagens de busca e entrega dos alunos o total de 71,92 km nos turnos Matutino e Vespertino.	Vans, licenciadas pelo Detran, com capacidade entre 15 e 16 passageiros (furglaine, sprinter, topic)	1	71,92	71,92	200	14.384	R\$	4,00	R\$	57.536,00





ROTA 71	DESCRIÇÃO DA ROTA: Saindo do TERCEIRA AGUADA (Coordenadas X = 502729.4616, Y = 8715243.5220), passando por MANDACARU (Coordenadas X = 501776.8060, Y = 8716604.2170), CEBOLA PODRE, BOM JARDIM (Coordenadas X = 501032.9533, Y = 8714933.3510), até a Escola São José (Coordenadas X = 501419.4112, Y = 8715522.1480), percorrendo ao final de todas as viagens de busca e entrega dos alunos o total de 19,44 km nos turnos Matutino e Vespertino.	Onibus, licenciado pelo Detran, com capacidade entre 44 a 51 passageiros	1	19,44	19,44	200	3.888	R\$ 15,71	R\$ 61.080,48
ROTA 72	DESCRIÇÃO DA ROTA: Saindo da MORENA BELA (Coordenadas X = 499582.9691, Y = 8710575.4804), passa por PRIMEIRA AGUADA, SEGUNDA AGUADA na Escola São José, MANDACARU 2, BOA VISTA 3, CABEÇA DA VACA (Coordenadas X = 501136.7501, Y = 8722169.9136), DOIS IRMÃOS até a Escola Manoelzinho Carneiro (Coordenadas X = 502315.2387, Y = 8720666.3317), percorrendo ao final de todas as viagens de busca e entrega dos professores o total de 75,82 km nos turnos Matutino e Vespertino.	Veículo tipo/modelo MICROÔNIBUS licenciado pelo DETRAN, com capacidade para 24 passageiros.	1	75,82	75,82	200	15.164	R\$ 4,87	R\$ 73.848,68
ROTA 73	DESCRIÇÃO DA ROTA: Saindo do TANQUE GRANDE (Coordenadas X = 488765.8976, Y = 8709172.9110), passando na Escola Rubem Nogueira (Coordenadas X = 499666.8094, Y = 8710644.3249), até a Escola Dr Graciliano de Freitas (Coordenadas X = 498667.1752, Y = 8710824.2309), percorrendo ao final de todas as viagens de busca e entrega dos alunos o total de 56,30 km nos turnos Matutino e Vespertino.	Vans, licenciadas pelo Detran, com capacidade entre 15 e 16 passageiros (furglaine, sprinter, topic)	1	56,30	56,30	200	11.260	R\$ 4,80	R\$ 54.048,00
ROTA 74	DESCRIÇÃO DA ROTA: Saindo do MORENA BELA (Coordenadas X = 499582.9691, Y = 8710575.4804), passando por CEBOLA PODRE (Coordenadas X = 501889.2266, Y = 8715499.3631), até a Escola José Soares da Silva (Coordenadas X = 503397.9900, Y = 8714806.5814), percorrendo ao final de todas as viagens de busca e entrega dos professores o total de 32,76 km nos turnos Matutino e Vespertino.	Vans, licenciadas pelo Detran, com capacidade entre 15 e 16 passageiros (furglaine, sprinter, topic)	1	32,76	32,76	200	6.552	R\$ 7,47	R\$ 48.943,44





ROTA 75	DESCRIÇÃO DA ROTA: Saindo do MANDACARU (Coordenadas X = 501959.4359, Y = 8716594.0215), passando por MANDACARU 2, SUCUPIRA (Coordenadas X = 504208.5970, Y = 8718219.9888), SELÃO (Coordenadas X = 504700.9864, Y = 8715431.4270), CARAIBA até a Escola Cleon Pimentel Ferreira (Coordenadas X = 503998.1548, Y = 8716682.3062), percorrendo ao final de todas as viagens de busca e entrega dos alunos o total de 42,42 km nos turnos Matutino e Vespertino.	Vans, licenciadas pelo Detran, com capacidade entre 15 e 16 passageiros (furglaine, sprinter, topic)	1	42,42	42,42	200	8.484	R\$	6,02	R\$ 51.073,68
ROTA 76	DESCRIÇÃO DA ROTA: Saindo do OITEIRO (Coordenadas X = 495112.0131, Y = 8707648.8773), passando pela Escola Carlos de Freitas, Escola Pina Carneiro, Escola Monsenhor, Escola Dr. Graciliano de Freitas até a MORENA BELA (Coordenadas X = 499643.1484, Y = 8710590.0040), percorrendo ao final de todas as viagens de busca e entrega dos alunos o total de 34,40 km nos turnos Matutino e Vespertino.	Vans, licenciadas pelo Detran, com capacidade entre 15 e 16 passageiros (furglaine, sprinter, topic)	1	34,40	34,40	200	6.880	R\$	7,17	R\$ 49.329,60
ROTA 77	DESCRIÇÃO DA ROTA: Saindo da SUCUPIRA (Coordenadas X = 503807.5788, Y = 8717633.5955), SUCUPIRA 2, MOMBACA NOVA (Coordenadas X = 506211.4742, Y = 8715906.1602) até a Escola Aureliano Venâncio de Araújo no CAJUEIRO GRANDE (Coordenadas X = 505545.4241, Y = 8716916.7103), percorrendo ao final de todas as viagens de busca e entrega dos alunos o total de 32,66 km nos turnos Matutino e Vespertino.	Vans, licenciadas pelo Detran, com capacidade entre 15 e 16 passageiros (furglaine, sprinter, topic)	1	32,66	32,66	200	6.532	R\$	7,49	R\$ 48.924,68
ROTA 78	DESCRIÇÃO DA ROTA: Saindo do VIRACOPUS (Coordenadas X = 499586.4616, Y = 8707547.0544), passando por ALAGADIÇO, ALTO DE FORA, CAMPO VERDE, VIRAÇÃO (Coordenadas X = 501187.4264, Y = 8700787.1257) até a Escola Antônio Pinheiro (Coordenadas X = 500397.5831, Y = 8703366.6245), percorrendo ao final de todas as viagens de busca e entrega dos alunos o total de 51,36 km nos turnos Matutino e Vespertino.	Vans, licenciadas pelo Detran, com capacidade entre 15 e 16 passageiros (furglaine, sprinter, topic)	1	51,36	51,36	200	10.272	R\$	5,16	R\$ 53.003,52
ROTA 79	DESCRIÇÃO DA ROTA: Saindo do ALTO DE FORA (Coordenadas X = 499077.2327, Y = 8702636.9725), passando pela FAZENDA TRÊS PAUS, Escola Antônio Pinheiro, ALTO DA ISABEL, IFBA (Coordenadas X = 501705.3551, Y = 8708752.0342), CETPS, Escola Maria Aurea Pimentel até a MORENA BELA (Coordenadas X = 499582.9691, Y =	Vans, licenciadas pelo Detran, com capacidade entre 15 e 16 passageiros (furglaine, sprinter, topic)	1	28,40	28,40	200	5.680	R\$	8,45	R\$ 47.996,00





	8710575.4804), percorrendo ao final de todas as viagens de busca e entrega dos alunos o total de 28,40 km no turno Noturno.									
ROTA 80	DESCRIÇÃO DA ROTA: Saindo da MARAVILHA (Coordenadas X = 508381.1483, Y = 8721843.2399), passando pela VERTENTE (Coordenadas X = 511259.4407, Y = 8719068.5038), PALMEIRAS (Coordenadas X = 508659.1684, Y = 8718803.6444) até a MORENA BELA (Coordenadas X = 499582.9691, Y = 8710575.4804), percorrendo ao final de todas as viagens de busca e entrega dos alunos o total de 101,20 km no turno Matutino e Vespertino.	Onibus, licenciado pelo Detran, com capacidade entre 44 a 51 passageiros	1	101,20	101,20	200	20.240	R\$ 6,10	R\$ 123.464,00	
ROTA 81	DESCRIÇÃO DA ROTA: Saindo da MORENA BELA (Coordenadas X = 499582.9691, Y = 8710575.4804), passando pela LEVADA (Coordenadas X = 502377.5602, Y = 8701697.6284), GAMELEIRA (Coordenadas X = 494916.5808, Y = 8695807.6228) até a Escola Manoel Cordeiro (Coordenadas X = 495465.9674, Y = 8696681.6184), percorrendo ao final de todas as viagens de busca e entrega dos professores o total de 102,80 km nos turnos Matutino e Vespertino.	Vans, licenciadas pelo Detran, com capacidade entre 15 e 16 passageiros (furgão, sprinter, topic)	1	102,8	102,80	200	20.560	R\$ 3,12	R\$ 64.147,20	
ROTA 82	DESCRIÇÃO DA ROTA: Saindo da MORENA BELA (Coordenadas X = 499582.9691, Y = 8710575.4804), passando pela JUREMA, MACAMBIRA (Coordenadas X = 508976.7206, Y = 8713598.6284), TRÊS ESTRADAS, PONTO SOROCABA (Coordenadas X = 508750.9026, Y = 8710092.2748 ) até a Escola Otaviano Costa (Coordenadas X = 507905.7162, Y = 8712879.2475), percorrendo ao final de todas as viagens de busca e entrega dos professores o total de 75,52 km nos turnos Matutino e Vespertino.	Veículo tipo/modelo MICROÔNIBUS licenciado pelo DETRAN, com capacidade para 24 passageiros.	1	75,52	75,52	200	15.104	R\$ 4,88	R\$ 73.707,52	
ROTA 83	DESCRIÇÃO DA ROTA: Saindo da GROTA FUNDA (Coordenadas X = 483143.1405, Y = 8713515.4953), passando por MATO GROSSO (Coordenadas X = 483143.1405, Y = 8713515.4953), MALHADA DO ALTO, CHAPADA Escola Antônio Alves da Silva (Coordenadas X = 489353.1150, Y = 8711147.4064), TROCADO, SUBAÉ até a Escola Jonice Silva Lima (Coordenadas X = 488153.2870, Y = 8714503.2545), percorrendo ao final de todas as viagens de busca e entrega dos alunos o total de 48,30 km nos turnos Matutino e Vespertino.	Onibus, licenciado pelo Detran, com capacidade entre 44 a 51 passageiros	1	48,30	48,30	200	9.660	R\$ 8,60	R\$ 83.076,00	





ROTA 84	DESCRIÇÃO DA ROTA: Saíndo da CAJUEIRO (Coordenadas X = 497964.3357, Y = 8717184.0390) até o CETPs (Coordenadas X = 500323.3462, Y = 8708396.6671), percorrendo ao final de todas as viagens de busca e entrega dos alunos o total de 20,84 km no turno Vespertino.	Vans, licenciadas pelo Detran, com capacidade entre 15 e 16 passageiros (furgalme, sprinter, topic)	1	20,84	20,84	200	4.168	R\$ 7,17	R\$ 29.884,56
ROTA 85	DESCRIÇÃO DA ROTA: Saíndo da MORENA BELA (Coordenadas X = 499582.9691, Y = 8710575.4804), passando pela CAJAZEIRA, CATISPERO (Coordenadas X = 492768.3924, Y = 8709176.2929), LAGE (Coordenadas X = 492356.4395, Y = 8706380.9386) até a Escola Jesus de Nazaré (Coordenadas X = 493118.8175, Y = 8708036.0728), percorrendo ao final de todas as viagens de busca e entrega dos professores o total de 107,64 km no turno Matutino e Vespertino e Noturno.	Veículo tipo/modelo MICROÔNIBUS licenciado pelo DETRAN, com capacidade para 24 passageiros.	1	107,64	107,64	200	21.528	R\$ 3,99	R\$ 85.896,72
ROTA 86	DESCRIÇÃO DA ROTA: Saíndo da GUARANI (Coordenadas X = 496979.6013, Y = 8713144.7644), passa pelo MURICI, RETIRADA (Coordenadas X = 495913.2286, Y = 8714888.5582) até a PRAÇA DA ESTAÇÃO (Coordenadas X = 498654.0520, Y = 8710718.6520), percorrendo ao final de todas as viagens de busca e entrega dos professores o total de 29,04 km no turno Matutino e Vespertino.	Veículo tipo/modelo MICROÔNIBUS licenciado pelo DETRAN, com capacidade para 24 passageiros.	1	29,04	29,04	200	5.808	R\$ 9,64	R\$ 55.989,12
ROTA 87	DESCRIÇÃO DA ROTA: Saíndo das casas Populares Alvorada (Coordenadas X = 498654.0520, Y = 8710718.6520) até a Escola Hemília Bastos (Coordenadas X = 500002.9048, Y = 8711250.5148), percorrendo ao final de todas as viagens de busca e entrega dos professores o total de 9,38 km no turno Matutino e Vespertino.	Onibus, licenciado pelo Detran, com capacidade entre 44 a 51 passageiros	1	9,38	9,38	200	1.876	R\$ 28,47	R\$ 53.409,72
ROTA 88	DESCRIÇÃO DA ROTA: Saíndo do BREJO (Coordenadas X = 495651.1851, Y = 8716430.9548), passa por BARREIRO, RETIRADA, VIRACÃO até a Escola Doutor Mario no CAJUEIRO (Coordenadas X = 498042.9600, Y = 8717018.5916), percorrendo ao final de todas as viagens de busca e entrega dos professores o total de 19,92 km no turno Noturno.	Veículo tipo/modelo MICROÔNIBUS licenciado pelo DETRAN, com capacidade para 24 passageiros.	1	19,92	19,92	200	3.984	R\$ 13,19	R\$ 52.548,96





ROTA 89	DESCRIÇÃO DA ROTA: Saindo da MORENA BELA (Coordenadas X = 499582.9691, Y = 8710575.4804), passando pelo TANQUE GRANDE Escola Maria de Menezes, TABULEIRO Escola Antônio Alves, BELA VISTA até a Escola Maria Dalva (Coordenadas X = 498042.9600, Y = 8717018.5916), percorrendo ao final de todas as viagens de busca e entrega dos professores o total de 60,52 km nos turnos Matutino e Vespertino.	Veículo tipo/modelo MICROÔNIBUS licenciado pelo DETRAN, com capacidade para 24 passageiros.	1	60,52	60,52	200	12.104	R\$ 5,62	R\$ 68.024,48
ROTA 90	DESCRIÇÃO DA ROTA: Saindo da SUCUPIRA (Coordenadas X = 503865.6825, Y = 8717772.6198), passando pelo SALGADO Escola Miguel Arcanjo de Carvalho (Coordenadas X = 506019.1461, Y = 8719888.0920), VERTENTE até a Escola José Dionízio (Coordenadas X = 511283.3296, Y = 8719066.4940), percorrendo ao final de todas as viagens de busca e entrega dos alunos o total de 35,64 km nos turnos Matutino e Vespertino.	Vans, licenciadas pelo Detran, com capacidade entre 15 e 16 passageiros (furgão, sprinter, topic)	1	35,64	35,64	200	7.128	R\$ 6,96	R\$ 49.610,88
ROTA 91	DESCRIÇÃO DA ROTA: Saindo do BOM JARDIM Escola São Jorge (Coordenadas X = 501477.4771, Y = 8715538.6644), passando pela CEBOLA PODRE, MANDACARU, CABEÇA DA VACA (Coordenadas X = 501150.5150, Y = 8722161.7679), CANTO, CONTENDA, VELUDO, CAJUERO até a Escola Estadual de Santana (Coordenadas X = 497974.1549, Y = 8717196.9744), percorrendo ao final de todas as viagens de busca e entrega dos alunos o total de 30,40 km no turno Vespertino.	Onibus, licenciado pelo Detran, com capacidade entre 44 a 51 passageiros	1	30,40	30,40	200	6.080	R\$ 11,42	R\$ 69.433,60
ROTA 92	DESCRIÇÃO DA ROTA: Saindo de CEBOL PODRE (Coordenadas X = 501864.9101, Y = 8715530.0037), passando por ALTO ALEGRE (Coordenadas X = 501467.8023, Y = 8719149.6584), CREUZEIRO DA PAZ (Coordenadas X = 499642.9129, Y = 8718949.6890), CONTENDAS (Coordenadas X = 499264.9489, Y = 8719424.7955), VELUDO, CAJUERO até a Escola Estadual de Santana (Coordenadas X = 497975.3090, Y = 8717198.8501), percorrendo ao final de todas as viagens de busca e entrega dos alunos o total de 41,34 km no turno Matutino e vespertino	Onibus, licenciado pelo Detran, com capacidade entre 44 a 51 passageiros	1	41,34	41,34	200	8.268	R\$ 8,14	R\$ 67.301,52
ROTA 93	DESCRIÇÃO DA ROTA: Saindo do GUARANI, passa por MURICI, BARRA DO VENTO, BOA VISTA 2, BOA VISTA 1 até o SUBAÉ, percorrendo ao final de todas as viagens de busca e entrega dos alunos o total de 23,11 km no turno Noturno.	Onibus, licenciado pelo Detran, com capacidade entre 44 a 51 passageiros	1	23,11	23,11	200	4.622	R\$ 10,02	R\$ 46.312,44



ROTA 94	DESCRIÇÃO DA ROTA: Saindo do CAJUEIRO (Coordenadas X = 497975.3090, Y = 8717198.8501), passa por VELUDO (Coordenadas X = 499251.7811, Y = 8718461.5087), CAMPO LIMPO (Coordenadas X = 500712.2920, Y = 8717342.3137) até o CAJUEIRO (Coordenadas X = 498056.0519, Y = 8717063.9380), percorrendo ao final de todas as viagens de busca e entrega dos alunos o total de 49,80 km nos turnos Matutino Vespertino e Noturno.	Veículo tipo/modelo MICROÔNIBUS licenciado pelo DETRAN, com capacidade para 24 passageiros.	1	49,80	49,80	200	9.960	R\$ 6,42	R\$ 63.943,20
ROTA 95	DESCRIÇÃO DA ROTA: Saindo do ALTO DA CONTENDA (Coordenadas X = 499356.8379, Y = 8720378.7455), passa por ALTO ALEGRE (Coordenadas X = 501458.2545, Y = 8719158.0817), CRUZEIRO DA PAZ (Coordenadas X = 499641.5072, Y = 8718951.8201), CONTENDA (Coordenadas X = 499277.5163, Y = 8718908.3668), CANTO X = 499477.5595, Y = 8721818.2481) - CONTENDA (Coordenadas X = 499272.7091, Y = 8719441.6694), percorrendo ao final de todas as viagens de busca e entrega dos alunos o total de 45,84 km nos turnos Matutino e Vespertino.	Veículo tipo/modelo MICROÔNIBUS licenciado pelo DETRAN, com capacidade para 24 passageiros.	1	45,84	45,84	200	9.168	R\$ 6,81	R\$ 62.434,08
ROTA 96	DESCRIÇÃO DA ROTA: Saindo de PRAÇA MORENA BELA (Coordenadas X = 499614.7337, Y = 8710584.3527), passa por SEDE - PONTO (Coordenadas X = 500743.2427, Y = 8710975.0405), MORRO DO FUNDO - PONTO (Coordenadas X = 501108.4307, Y = 8710999.1766), CRECHE PAULINO ALEXANDRE SANTANA - MORRO DO FUNDO (Coordenadas X = 501941.1724, Y = 8710980.4634), MORRO DO FUNDO - PONTO (Coordenadas X = 502759.7189, Y = 8711048.9579), MORRO DO FUNDO (CRECHE PAULINO A. SANTANA) - PONTO (Coordenadas X = 503011.1927, Y = 8711043.3534), MUCAMBO VELHO - PONTO (Coordenadas X = 506287.9377, Y = 8710669.9434), MUCAMBO VELHO - PONTO (Coordenadas X = 506528.7136, Y = 8710370.8351), APARECIDA PONTO (Coordenadas X = 502374.7523, Y = 8708112.1516) até o COLÉGIO JOÃO DE LIMA - MUCAMBO NOVO (Coordenadas X = 506297.6775, Y = 8708954.2810) percorrendo ao final de todas as viagens de busca e entrega dos alunos o	Vans, licenciadas pelo Detran, com capacidade entre 15 e 16 passageiros (furgão, sprinter, topic)	1	36,86	36,86	200	7.372	R\$ 6,76	R\$ 49.834,72







	total de 36,86 km nos dois turnos Matutino e Vespertino									
ROTA 97	DESCRIÇÃO DA ROTA: Saindo de PRAÇA MORENA BELA (Coordenadas X = 499614.7337, Y = 8710584.3527), passa por SEDE – PONTO (Coordenadas X = 500743.2427, Y = 8710975.0405), MORRO DO FUNDO - PONTO (Coordenadas X = 501108.4307, Y = 8710999.1766), CRECHE PAULINO ALEXANDRE SANTANA - MORRO DO FUNDO (Coordenadas X = 501941.1724, Y = 8710980.4634), MORRO DO FUNDO - PONTO (Coordenadas X = 502759.7189, Y = 8711048.9579), MORRO DO FUNDO - PONTO (Coordenadas X = 503011.1927, Y = 8711043.3534), MORRO DO FUNDO - PONTO DA CRECHE (Coordenadas X = 503175.8464, Y = 8711633.5904), LAGOA DO MATO - PONTO DA CRECHE (Coordenadas X = 504441.7649, Y = 8712188.7402), LAGOA DO MATO - PONTO (Coordenadas X = 504842.5163, Y = 8712333.4512), LAGOA DO MATO - PONTO (Coordenadas X = 504682.8896, Y = 8712325.0659) até a CRECHE PAULINO ALEXANDRE SANTANA - MORRO DO FUNDO (Coordenadas X = 501941.1724, Y = 8710980.4634) percorrendo ao final de todas as viagens de busca e entrega dos alunos o total de 22,23 km nos dois turnos	Vans, licenciadas pelo Detran, com capacidade entre 15 e 16 passageiros (furgão, sprinter, topic)	1	22,23	22,23	200	4.446	R\$ 10,49	R\$ 46.638,54	
ROTA 98	DESCRIÇÃO DA ROTA: Saindo de PRAÇA MORENA BELA (Coordenadas X = 499614.7337, Y = 8710584.3527), passa por LAGOA DO MATO (Coordenadas X = 503943.5564, Y = 8712037.5430), ESCOLA MARIA ANUCIAÇÃO (Coordenadas X = 509389.3890, Y = 8713449.2422), MACAMBIRA (Coordenadas X = 509497.2318, Y = 8713074.0697), ESCOLA JOSE XAVIER DE LIMA (Coordenadas X = 509940.7495, Y = 8712130.4800), PONTO - PORTEIRA (Coordenadas X = 512111.0279, Y = 8711408.3108), PORTEIRA (Coordenadas X = 512376.7460, Y = 8711790.0287), PONTO - PORTEIRA (Coordenadas X = 512057.3265, Y = 8711211.0755), CRECHE ARLINDO LOPES - PORTEIRA (Coordenadas X = 512274.7169, Y = 8711162.5346), PONTO - 7 FERRO (Coordenadas X = 513699.3679, Y = 8710332.0454), PONTO - 7 FERRO (Coordenadas X = 514428.6435, Y = 8710267.7408), PONTO - 7	Vans, licenciadas pelo Detran, com capacidade entre 15 e 16 passageiros (furgão, sprinter, topic)	2	51,33	102,66	200	20.531	R\$ 5,16	R\$ 103.945,12	





PREFEITURA MUNICIPAL DE

**SERRINHA**

ESTADO DA BAHIA

Estado da Bahia  
Prefeitura Municipal de Serrinha  
Rua Macário Ferreira, nº 517 – Centro  
Serrinha – Ba. CEP: 48700-000  
CNPJ: 13.845.086/0001-03 | Tel: (75) 3261-8500  
www.serrinha.ba.gov.br

	FERRO (Coordenadas X = 514902.6960, Y = 8710277.5340), PONTO - 7 FERRO (Coordenadas X = 514241.4261, Y = 8709808.5542), 7 FERRO (Coordenadas X = 513784.5424, Y = 8709405.8145) até á CRECHE ARLINDO LOPES - PORTEIRA (Coordenadas X = 512274.7169, Y = 8711162.5346), percorrendo ao final de todas as viagens de busca e entrega dos alunos o total de 51,33 km nos dois turnos									
ROTA 99	DESCRIÇÃO DA ROTA: Saíndo de AGUA BOA (Coordenadas X = 511903.8545, Y = 8715140.7565), passa por PONTO - AGUA BOA (Coordenadas X = 512135.7883, Y = 8715889.2085), PONTO - AGUA BOA (Coordenadas X = 512355.6618, Y = 8715034.1204), PONTO - AGUA BOA (Coordenadas X = 512254.9317, Y = 8714568.9077), PONTO - AGUA BOA (Coordenadas X = 512128.8504, Y = 8714203.7003), PONTO - AGUA BOA (Coordenadas X = 511449.6475, Y = 8714340.2965), PONTO - CAMIRANGA (Coordenadas X = 511112.9089, Y = 8714428.2480), PONTO - CAMIRANGA (Coordenadas X = 510701.8591, Y = 8714510.2333), PONTO - CAMIRANGA (Coordenadas X = 510612.3787, Y = 8714735.2782), PONTO - CAMIRANGA (Coordenadas X = 510640.1177, Y = 8715083.7090), MOMBACA (Coordenadas X = 509754.2688, Y = 8714871.1354), PONTO - MOMBACA (Coordenadas X = 509727.7595, Y = 8714294.0179), PONTO - MOMBACA (Coordenadas X = 509722.1765, Y = 8714139.1918), PONTO - CAMIRANGA (Coordenadas X = 509487.4278, Y = 8713962.9629), PONTO - CAMIRANGA (Coordenadas X = 509225.3364, Y = 8714368.6588), PONTO - CAMIRANGA (Coordenadas X = 509087.5484, Y = 8714109.5930), PONTO - CAMIRANGA (Coordenadas X = 509182.3014, Y = 8713751.8638), PONTO - CAMIRANGA (Coordenadas X = 509376.0433, Y = 8713828.9491), PONTO - LAGOA GRANDE (Coordenadas X = 509899.7004, Y = 8713391.6069), PONTO - CAMIRANGA (Coordenadas X = 510680.7667, Y =	Vans, licenciadas pelo Detran, com capacidade entre 15 e 16 passageiros (furgo, sprinter, tópic)	2	28,89	57,78	200	11.556	R\$	8,33	R\$ 96.261,48





	8713165.9314), PONTO DA GRANJA – CAMIRANGA (Coordenadas X = 510547.2807, Y = 8712779.0931), PONTO - CAMIRANGA (Coordenadas X = 510817.8487, Y = 8713955.2579), até à CRECHE ARLETE SILVA LIMA - CAMIRANGA (Coordenadas X = 510449.9557, Y = 8714020.9687), percorrendo ao final de todas as viagens de busca e entrega dos alunos o total de 28,89 km nos dois turnos.									
ROTA 100	DESCRIÇÃO DA ROTA: Saindo de MANDACARU (Coordenadas X = 502608.3450, Y = 8716534.6529), passa por PONTO - MANDACARU (Coordenadas X = 502502.6698, Y = 8716324.8801), PONTO - MANDACARU (Coordenadas X = 502588.3718, Y = 8716167.4456), PONTO - MANDACARU (Coordenadas X = 502727.5165, Y = 8716519.7570), PONTO - MANDACARU (Coordenadas X = 503232.8002, Y = 8716190.0196), FLORES (Coordenadas X = 503628.4000, Y = 8715932.0649), PONTO - MANDACARU (Coordenadas X = 502995.6149, Y = 8716519.4060), PONTO - MANDACARU (Coordenadas X = 503148.0308, Y = 8716839.2917), PONTO - SUCUPIRA (Coordenadas X = 503846.4595, Y = 8717736.1097), PONTO - MANDACARU (Coordenadas X = 502845.9173, Y = 8716871.3762), PONTO - MANDACARU (Coordenadas X = 502588.2590, Y = 8716742.9328) até à CRECHE PAULA DAS VIRGENS - MANDACARU (Coordenadas X = 502041.9966, Y = 8716590.9350) percorrendo ao final de todas as viagens de busca e entrega dos alunos o total de 15,99 km nos dois turnos	Vans, licenciadas pelo Detran, com capacidade entre 15 e 16 passageiros (furgão, sprinter, topic)	1	31,98	31,98	200	6.396	R\$	7,63	R\$ 48.801,48
ROTA 101	DESCRIÇÃO DA ROTA: Saindo de BARRO - PONTO (Coordenadas X = 498968.4983, Y = 8714450.9229), passa por CRECHE ANTONIO LIMEIRA - BARRO (Coordenadas X = 499065.0928, Y = 8714974.9763), BARRO - PONTO (Coordenadas X = 499407.0182, Y = 8715795.7915), BARRO - PONTO (Coordenadas X = 499413.2703, Y = 8716152.9273), CAJUEIRO - PONTO (Coordenadas X = 498423.7292, Y = 8716483.4287), SERRA GRANDE - PONTO (Coordenadas X = 497910.8887, Y =	Vans, licenciadas pelo Detran, com capacidade entre 15 e 16 passageiros (furgão, sprinter, topic)	1	72,54	72,54	200	14.508	R\$	3,97	R\$ 57.596,76



PREFEITURA MUNICIPAL DE

**SERRINHA**

ESTADO DA BAHIA

Estado da Bahia  
Prefeitura Municipal de Serrinha  
Rua Macário Ferreira, nº 517 – Centro  
Serrinha – Ba. CEP: 48700-000  
CNPJ: 13.845.086/0001-03 | Tel: (75) 3261-8500  
www.serrinha.ba.gov.br

	8715761.4820), SUCUPIRA - PONTO (Coordenadas X = 499015.1022, Y = 8714077.2368), PONTO DE BARROCAS (Coordenadas X = 498972.0924, Y = 8711318.0487), até à ESCOLA DELTA (Coordenadas X = 499803.0860, Y = 8711352.3009) percorrendo ao final de todas as viagens de busca e entrega dos alunos o total de 72,54 km nos turnos M - V.									
ROTA 102	DESCRIÇÃO DA ROTA: Saindo de TAMBURI - POVOADO (Coordenadas X = 495455.3358, Y = 8696694.5515), passa por GAMELEIRA - PONTO (Coordenadas X = 495829.8951, Y = 8696528.4991), XIQUE XIQUE - PONTO (Coordenadas X = 497912.0349, Y = 8696108.3165), BAR DO QUI - POVOADO (Coordenadas X = 498748.8252, Y = 8695531.2165), MATAO - PONTO (Coordenadas X = 499662.2191, Y = 8696305.3844), CASA NOVA - POVOADO (Coordenadas X = 501381.9697, Y = 8698471.5939), MULTIRAO - PONTO (Coordenadas X = 502565.9850, Y = 8698981.5908), SACO DO CORREIO - PONTO (Coordenadas X = 503018.2879, Y = 8699239.9412), PEDRO GALIZA - POVOADO (Coordenadas X = 503536.6976, Y = 8700298.7006), ENTRONCAMENTO - LAMARAO (Coordenadas X = 501535.7993, Y = 8700759.9467) até o COLÉGIO ANTONIO PINHEIRO DA MOTA - BAU (Coordenadas X = 500425.4464, Y = 8703388.5933) percorrendo ao final de todas as viagens de busca e entrega dos alunos o total de 18,38 km nos dois turnos.	Veículo tipo/modelo MICROÔNIBUS licenciado pelo DETRAN, com capacidade para 24 passageiros.	1	73,52	73,52	200	14.704	R\$	4,96	R\$ 72.931,84
ROTA 103	DESCRIÇÃO DA ROTA: Saindo de BAU - POVOADO (Coordenadas X = 500425.4464, Y = 8703388.5933), passa por BARRA GRANDE - PONTO (Coordenadas X = 501504.4250, Y = 8702266.0940), até à CRECHE RECANTO DO SABER - BARRA GRANDE (Coordenadas X = 502050.6461, Y = 8701777.7199) percorrendo ao final de todas as viagens de busca e entrega dos alunos o total de 16,88 km nos dois turnos.	Vans, licenciadas pelo Detran, com capacidade entre 15 e 16 passageiros (furglaine, sprint er, topic)	1	16,88	16,88	200	3.376	R\$	13,48	R\$ 45.508,48





PREFEITURA MUNICIPAL DE

**SERRINHA**

ESTADO DA BAHIA

Estado da Bahia  
Prefeitura Municipal de Serrinha  
Rua Macário Ferreira, nº 517- Centro  
Serrinha - Ba. CEP: 48700-000  
CNPJ: 13.845.086/0001-03 | Tel: (75) 3261-8500  
www.serrinha.ba.gov.br

ROTA 104	DESCRIÇÃO DA ROTA: Saindo de PONTO - BOA VISTA II (Coordenadas X = 490682.2373, Y = 8714422.7023), PONTO - BOA VISTA II (Coordenadas X = 490096.9136, Y = 8714506.6938), PONTO - BOA VISTA I (Coordenadas X = 489534.4412, Y = 8714771.7344), MALHADA DO ALTO - POVOADO (Coordenadas X = 487777.2118, Y = 8711640.4545), PONTO - TROCADO (Coordenadas X = 488184.0247, Y = 8712395.2979), PONTO - TROCADO (Coordenadas X = 488096.9203, Y = 8712855.3664), TROCADO - POVOADO (Coordenadas X = 488226.1630, Y = 8713311.2612), PONTO - SUBAÉ (Coordenadas X = 488411.3319, Y = 8713942.7470), SUBAÉ - POVOADO (Coordenadas X = 488160.0853, Y = 8714491.7940) até a ESCOLA JOÃO BATISTA DOS ANJOS - BOA VISTA I (Coordenadas X = 489161.0617, Y = 8715284.9062) percorrendo ao final de todas as viagens de busca e entrega dos alunos o total de 47,24 km nos dois turnos.	Vans, licenciadas pelo Detran, com capacidade entre 15 e 16 passageiros (furgão, sprinter, topic)	1	47,24	47,24	200	9.448	R\$	5,52	R\$ 52.152,96
ROTA 105	DESCRIÇÃO DA ROTA: Saindo de FORMIGUEIRO - PONTO (Coordenadas X = 488549.1390, Y = 8704941.2740), passa por FORMIGUEIRO - PONTO (Coordenadas X = 488211.7968, Y = 8705311.8695), FORMIGUEIRO - PONTO (Coordenadas X = 488346.3447, Y = 8705792.4046), TABULEIRO - PRAÇA (Coordenadas X = 489344.0969, Y = 8706283.8305), TABULEIRO - PONTO (Coordenadas X = 489994.7612, Y = 8707079.6673), CRECHE ANTONIO ALVES DA SILVA - TABULEIRO (Coordenadas X = 490191.1112, Y = 8707371.4711), TANQUE GRANDE - PONTO (Coordenadas X = 489997.6068, Y = 8708123.7910), TANQUE GRANDE - POVOADO (Coordenadas X = 490239.2047, Y = 8708929.3279), ESCOLA VALDIR CORREIA DE CERQUEIRA - TANQUE GRANDE (Coordenadas X = 491221.2930, Y = 8709265.5722), até o CRECHE ANTONIO ALVES DA SILVA - TABULEIRO (Coordenadas X = 490191.1112, Y = 8707371.4711) percorrendo ao final de todas as viagens de busca e entrega dos alunos o total de 42,24 km nos dois turnos.	Vans, licenciadas pelo Detran, com capacidade entre 15 e 16 passageiros (furgão, sprinter, topic)	1	42,24	42,24	200	8.448	R\$	6,04	R\$ 51.025,92



ROTA 106	DESCRIÇÃO DA ROTA: Saindo de TABULEIRO - POVOADO (Coordenadas X = 489337.7119, Y = 8706263.7357), passa por TABULEIRO - PONTO (Coordenadas X = 489994.7612, Y = 8707079.6673), TANQUE GRANDE - PONTO (Coordenadas X = 490962.9569, Y = 8708576.5154), TANQUE GRANDE - PONTO (Coordenadas X = 491084.9806, Y = 8709129.7749), ENTRONCAMENTO - ICHU (Coordenadas X = 492737.4233, Y = 8710603.1112), ESTAÇÃO (Coordenadas X = 498653.9392, Y = 8710804.6801), MORENA BELA (Coordenadas X = 499674.3230, Y = 8710624.8985), RODOVIARIA (Coordenadas X = 499452.4185, Y = 8709978.6484), até o CETEP (Coordenadas X = 500323.4152, Y = 8708404.3315) percorrendo ao final de todas as viagens de busca e entrega dos alunos o total de 71,65 km nos dois turnos.	Vans, licenciadas pelo Detran, com capacidade entre 15 e 16 passageiros (furglaine, sprinter, topic)	1	71,65	71,65	200	14.330	R\$	4,01	R\$ 57.463,30
ROTA 107	DESCRIÇÃO DA ROTA: Saindo de CANA VERDE - POVOADO (Coordenadas X = 510634.7344, Y = 8723074.3478), passa por CANA VERDE - PONTO (Coordenadas X = 509437.3803, Y = 8722423.3001), MARAVILHA - PONTO (Coordenadas X = 508676.3604, Y = 8722582.8168), MARAVILHA - PONTO (Coordenadas X = 507322.3070, Y = 8722157.2210), MARAVILHA - PONTO (Coordenadas X = 508467.8522, Y = 8721116.5426), MARAVILHA - PONTO (Coordenadas X = 508573.6041, Y = 8720477.5593) até a ESCOLA AMERICO PINHEIRO LIMA - MARAVILHA (Coordenadas X = 508351.3020, Y = 8721442.2941) percorrendo ao final de todas as viagens de busca e entrega dos alunos o total de 72,47 km nos dois turnos.	Vans, licenciadas pelo Detran, com capacidade entre 15 e 16 passageiros (furglaine, sprinter, topic)	1	72,47	72,47	200	14.494	R\$	3,97	R\$ 57.541,18





ROTA 108	DESCRIÇÃO DA ROTA: Saindo de MARAVILHA - PONTO (Coordenadas X = 508349.5204, Y = 8721401.1031), passa por TABULEIRO - POVOADO (Coordenadas X = 508380.7165, Y = 8721781.2752), CANA VERDE - PONTO (Coordenadas X = 509437.3803, Y = 8722423.3001), CANA VERDE - POVOADO (Coordenadas X = 510634.7344, Y = 8723074.3478), MARAVILHA - PONTO (Coordenadas X = 507322.3070, Y = 8722157.2210), MARAVILHA - PONTO (Coordenadas X = 507876.6232, Y = 8722033.6988), MARAVILHA - PONTO (Coordenadas X = 508575.8971, Y = 8720479.7674) até à ESCOLA JOSE DIONIZIO - VERTENTE (Coordenadas X = 511279.9158, Y = 8719065.9844) percorrendo ao final de todas as viagens de busca e entrega dos alunos o total de 58,28 km nos dois turnos.	Vans, licenciadas pelo Detran, com capacidade entre 15 e 16 passageiros (furglaine, sprinter, topic)	1	58,28	58,28	200	11.656	R\$	4,68	R\$ 54.550,08
ROTA 109	DESCRIÇÃO DA ROTA: Saindo de CACHIMBO - POVOADO (Coordenadas X = 482810.6767, Y = 8712059.1829), passa por TIRA BARRO - POVOADO (Coordenadas X = 483585.6400, Y = 8712543.0535), GROTA FUNDA - POVOADO (Coordenadas X = 483143.1405, Y = 8713515.4953), MATO GROSSO - PONTO (Coordenadas X = 484866.0674, Y = 8713585.2973), MATO GROSSO - POVOADO (Coordenadas X = 484979.9144, Y = 8713905.4577), MATO FINO - POVOADO (Coordenadas X = 485879.2291, Y = 8713240.2806), CHAPADA - POVOADO (Coordenadas X = 487777.2118, Y = 8711640.4545), CHAPADA - POVOADO (Coordenadas X = 489334.2665, Y = 8711187.4910), TROCADO - PONTO (Coordenadas X = 488096.9203, Y = 8712855.3664), TROCADO - POVOADO (Coordenadas X = 488228.1094, Y = 8713319.3520), SUBAE - PONTO (Coordenadas X = 488411.3319, Y = 8713942.7470) até à SUBAE - POVOADO (Coordenadas X = 488160.0853, Y = 8714491.7940) percorrendo ao final de todas as viagens de busca e entrega dos alunos o total de 64,68 km nos dois turnos.	Vans, licenciadas pelo Detran, com capacidade entre 15 e 16 passageiros (furglaine, sprinter, topic)	1	64,68	64,68	200	12.936	R\$	4,32	R\$ 55.883,52





ROTA 110	DESCRIÇÃO DA ROTA: Saindo de PRAÇA MORENA BELA (Coordenadas X = 499614.7337, Y = 8710584.3527), passa por LAGOA DO MATO (Coordenadas X = 503943.5564, Y = 8712037.5430), ESCOLA MARIA ANUCIACAO (Coordenadas X = 509389.3890, Y = 8713449.2422), MACAMBIRA (Coordenadas X = 509497.2318, Y = 8713074.0697), ESCOLA JOSE XAVIER DE LIMA (Coordenadas X = 509940.7495, Y = 8712130.4800), PONTO - PORTEIRA (Coordenadas X = 512111.0279, Y = 8711408.3108), PORTEIRA (Coordenadas X = 512376.7460, Y = 8711790.0287), PONTO - PORTEIRA (Coordenadas X = 512057.3265, Y = 8711211.0755), LICURITUBA (Coordenadas X = 512050.8817, Y = 8710414.1197), PONTO - LICURITUBA (Coordenadas X = 512072.2541, Y = 8709898.8277), PONTO - LICURITUBA (Coordenadas X = 511454.1518, Y = 8709985.3730), PONTO - RECANTO (Coordenadas X = 511054.3484, Y = 8709691.1118), LICURITUBA (Coordenadas X = 511171.1867, Y = 8709416.2136) até à ESCOLA ERALDO TINOCO - LICURITUBA (Coordenadas X = 510068.2451, Y = 8709316.7409) percorrendo ao final de todas as viagens de busca e entrega dos alunos o total de 22,05 km no turno vespertino.	Veículo tipo/modelo MICROÔNIBUS licenciado pelo DETRAN, com capacidade para 24 passageiros.	1	22,05	22,05	200	4.410	R\$ 12,10	R\$ 53.361,00
ROTA 111	DESCRIÇÃO DA ROTA: Saindo de MURICI - POVOADO (Coordenadas X = 496360.6199, Y = 8713961.4065), passa por PONTO - MURICI (Coordenadas X = 501535.7993, Y = 8700759.9467), PONTO - JUREMEIRA (Coordenadas X = 497594.7458, Y = 8713946.8939), PONTO - JUREMEIRA (Coordenadas X = 497273.1369, Y = 8714003.9625), PONTO - JUREMEIRA (Coordenadas X = 496986.0572, Y = 8713928.6799) até à CRECHE EUTÍNIO BRAGA - GUARANI (Coordenadas X = 497333.3067, Y = 8713002.3180) percorrendo ao final de todas as viagens de busca e entrega dos alunos o total de 9,6 km no dois turnos.	Veículo tipo/modelo MICROÔNIBUS licenciado pelo DETRAN, com capacidade para 24 passageiros.	1	19,2	19,20	200	3.840	R\$ 13,61	R\$ 52.262,40







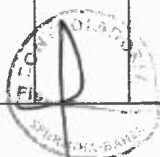
ROTA 112	DESCRIÇÃO DA ROTA: Saindo de MORENA BELA (Coordenadas X = 499614.7337, Y = 8710584.3527), passa por PRAÇA DO VAQUEIRO (Coordenadas X = 500368.8947, Y = 8710423.6231), TREM DA ALEGRIA (Coordenadas X = 503391.9960, Y = 8709564.9416), TREM DA ALEGRIA (Coordenadas X = 503391.9960, Y = 8709564.9416), REGALO (Coordenadas X = 504321.0699, Y = 8709042.2837), COLÉGIO JOAO DE LIMA - MUCAMBO NOVO (Coordenadas X = 506297.6775, Y = 8708954.2810), até ESCOLA MANOEL CARNEIRO TUY - CAJUEIRO GRANDE (Coordenadas X = 511291.2979, Y = 8704865.0000) percorrendo ao final de todas as viagens de busca e entrega dos alunos o total de 60,84 km nos turnos M - V.	Veículo tipo/modelo ONIBUS licenciado pelo DETRAN, com capacidade para 32 passageiros.	1	60,84	60,84	200	12.168	R\$	7,61	R\$ 92.598,48
ROTA 113	DESCRIÇÃO DA ROTA: Saindo de TAMBURI - POVOADO (Coordenadas X = 495455.3358, Y = 8696694.5515), passa por CASA NOVA - POVOADO (Coordenadas X = 501381.9697, Y = 8698471.5939), ENTRONCAMENTO - LAMARAO (Coordenadas X = 501535.7993, Y = 8700759.9467), ISABEL - POVOADO (Coordenadas X = 501927.1646, Y = 8706420.1520), BAIXA DAGUA - POVOADO (Coordenadas X = 499586.4382, Y = 8707542.3988), ARACAS - POVOADO (Coordenadas X = 499914.1103, Y = 8705523.3838), até ESCOLA ANTONIO PINHEIRO - BAU (Coordenadas X = 500425.4464, Y = 8703388.5933) percorrendo ao final de todas as viagens de busca e entrega dos alunos o total de 95,92 km nos turnos M - V.	ONIBUS licenciado pelo DETRAN, com capacidade para 32 passageiros.	1	95,92	95,92	200	19.184	R\$	6,22	R\$ 119.324,48



4



ROTA 114	DESCRIÇÃO DA ROTA: Saindo de TREM DA ALEGRIA (Coordenadas X = 503341.2114, Y = 8709585.7974), passa por COLEGIO JOAO DE LIMA - MUCAMBO NOVO (Coordenadas X = 506297.6775, Y = 8708954.2810), MUCAMBO VELHO - PONTO (Coordenadas X = 507131.3394, Y = 8710617.0053), MUCAMBO VELHO - PONTO (Coordenadas X = 506528.7136, Y = 8710370.8351), MUCAMBO VELHO - PONTO (Coordenadas X = 506287.9377, Y = 8710669.9434), MORRO DO FUNDO - PONTO (Coordenadas X = 503011.1927, Y = 8711043.3534), MORRO DO FUNDO - PONTO (Coordenadas X = 502759.7189, Y = 8711048.9579), CRECHE PAULINO ALEXANDRE SANTANA - MORRO DO FUNDO (Coordenadas X = 501941.1724, Y = 8710980.4634), MORRO DO FUNDO - PONTO (Coordenadas X = 501108.4516, Y = 8710999.1722), SEDE - PONTO (Coordenadas X = 500743.2427, Y = 8710975.0405) até MORENA BELA (Coordenadas X = 499614.7337, Y = 8710584.3527) percorrendo ao final de todas as viagens de busca e entrega dos alunos o total de 65,41 km nos turnos M - V.	ONIBUS licenciado pelo DETRAN, com capacidade para 32 passageiros.	1	65,41	65,41	200	13.082	R\$	7,35	R\$	96.152,70
ROTA 115	DESCRIÇÃO DA ROTA: Saindo de CANTINHO PONTO (Coordenadas X = 495878.1778, Y = 8716169.1806), passa por CANTINHO POVOADO (Coordenadas X = 494177.7903, Y = 8715858.8329), MURICI POVOADO (Coordenadas X = 496057.6099, Y = 8714600.5227), ESCOLA DR GRACILIANO DE FREITAS (Coordenadas X = 498764.7463, Y = 8710846.3258) até MORENA BELA (Coordenadas X = 499674.3230, Y = 8710624.8985) percorrendo ao final de todas as viagens de busca e entrega dos alunos o total de 44,91 km nos turnos M - V.	Veículo tipo/modelo MICROÔNIBUS licenciado pelo DETRAN, com capacidade para 24 passageiros.	1	44,91	44,91	200	8.982	R\$	6,91	R\$	62.065,62
ROTA 116	DESCRIÇÃO DA ROTA: Saindo de MORENA BELA (Coordenadas X = 499674.3230, Y = 8710624.8985), passa por ESCOLA DR GRACILIANO DE FREITAS (Coordenadas X = 498761.9876, Y = 8710847.8212) até CETEP (Coordenadas X = 500323.4152, Y = 8708404.3315) percorrendo ao final de todas as viagens de busca e entrega dos alunos o total de 23,02 km nos turnos M - V.	Veículo tipo/modelo ONIBUS licenciado pelo DETRAN, com capacidade para 32 passageiros.	1	23,02	23,02	200	4.604	R\$	13,86	R\$	63.811,44





ROTA 117	DESCRIÇÃO DA ROTA: Saindo de TANQUE GRANDE - POVOADO (Coordenadas X = 490239.2047, Y = 8708929.3279), passa por TABULEIRO - PONTO (Coordenadas X = 491629.0693, Y = 8707530.8259), TABULEIRO - PONTO (Coordenadas X = 491044.5951, Y = 8706743.1848) até TABULEIRO - POVOADO (Coordenadas X = 490191.1112 Y = 8707371.4711) percorrendo ao final de todas as viagens de busca e entrega dos alunos o total de 18,78 km nos turnos M - V.	Veículo tipo/modelo VAN licenciado pelo DETRAN, com capacidade para 16 passageiros.	1	18,78	18,78	200	3.756	R\$ 12,22	R\$ 45.898,32
ROTA 118	DESCRIÇÃO DA ROTA: Saindo de ALTO DO RECREIO (Coordenadas X = 497033.3056, Y = 8710812.1625), passa por VILA NOVAIS (Coordenadas X = 497098.5647, Y = 8710739.6154), POSTO SERRINHA (Coordenadas X = 497776.3833 Y = 8710118.4592) até CETEP (Coordenadas X = 500444.7450 Y = 8708404.3315) percorrendo ao final de todas as viagens de busca e entrega dos alunos o total de 29,70 km nos turnos M-V-N.	Veículo tipo/modelo ONIBUS licenciado pelo DETRAN, com capacidade para 32 passageiros.	1	29,7	29,70	200	5.940	R\$ 11,60	R\$ 68.904,00
ROTA 119	Saindo do POSTO SERRINHA (Coordenadas X = 497781,45, Y = 8710120,28), passa por HOSPITAL (Coordenadas X = 497401,37, Y = 8710560,60), VILA NOVAIS (Coordenadas X = 497080,88, Y = 8710746,62), ALTO DO RECREIO (Coordenadas X = 49703331, Y = 8710812,16), ALTO DO RECREIO (Coordenadas X = 497017,86, Y = 8711453,30) até a CRECHE JOÃO BARBOSA (Coordenadas X = 497747,02, Y = 8711489,00) percorrendo ao final de todas as viagens de busca e entrega dos alunos o total de 4,8 km ao final do turno.	Veículo tipo/modelo MICROÔNIBUS licenciado pelo DETRAN, com capacidade para 24 passageiros.	1	9,6	9,60	200	1.920	R\$ 25,31	R\$ 48.595,20
ROTA 120	Saindo de MORENA BELA (Coordenadas X = 499614,73, Y = 8710584,35), passa por PONTO DE ARACI (Coordenadas X = 499449,47, Y = 8711350,77), VILA DE FATIMA (Coordenadas X = 498181,54, Y = 8711713,08), ESTAÇÃO (Coordenadas X = 498653,94, Y = 8710804,68), CONTORNO DA URBIS (Coordenadas X = 499178,51, Y = 8709969,34), PRAÇA RUBEM NOGUEIRA (Coordenadas X = 499211,64 Y = 8709846,53) CETEP (Coordenadas X = 500348,93, Y = 8708398,10), IFBA (Coordenadas X = 501699,81, Y = 8708749,38) percorrendo ao final de todas as viagens de busca e entrega dos alunos o total de 51,9 km nos três turnos.	Veículo tipo/modelo ÔNIBUS licenciado pelo DETRAN, com capacidade para 48 passageiros.	1	51,9	51,90	200	10380	R\$ 8,27	R\$ 85.842,60



ROTA 121	<p>DESCRIÇÃO DA ROTA: Saindo de MORENA BELA (Coordenadas X = 500220.1570, Y = 8709611.0220), passa por PONTO DE BARROCAS (Coordenadas X = 499570.8412, Y = 8711350.7353), PONTO DE BARROCAS (Coordenadas X = 499095.1114, Y = 8711298.6549), PRAÇA LUIZ NOGUEIRA (Coordenadas X = 499148.9488, Y = 8710940.0445), CONTORNO DO URBIS (Coordenadas X = 499314.6892, Y = 8709962.9259), IFBA (Coordenadas X = 501827.4175, Y = 8708753.1051), até CETEP (Coordenadas X = 500444.7450 Y = 8708404.3315) percorrendo ao final de todas as viagens de busca e entrega dos alunos o total de 46,60 km nos turnos M-V-N.</p>	Veículo tipo/modelo ONIBUS licenciado pelo DETRAN, com capacidade para 32 passageiros	1	46,6	46,60	200	9.320	R\$ 8,78	R\$ 81.829,60
ROTA 122	<p>DESCRIÇÃO DA ROTA: Saindo de PRAÇA DO VAQUEIRO (Coordenadas X = 500365.9283, Y = 8710420.9104), passa por PRAÇA MORENA BELA (Coordenadas X = 499683.5779, Y = 8710598.5649 até CETEP (Coordenadas X = 500444.7450 Y = 8708404.3315) percorrendo ao final de todas as viagens de busca e entrega dos alunos o total de 24,60 km nos turnos M-V-N.</p>	Veículo tipo/modelo ONIBUS licenciado pelo DETRAN, com capacidade para 32 passageiros.	1	24,6	24,60	200	4.920	R\$ 13,21	R\$ 64.993,20
Valor total do lote 01						R\$	8.133.164,66		

(Oito milhões, cento e trinta e três mil, cento e sessenta e quatro reais e sessenta e seis centavos)

§1º Nos preços previstos neste contrato estão incluídos todos os custos com material manutenção dos veículos, inclusive de manutenção corretiva e preventiva.

§2º Fica às expensas da CONTRATADA as despesas administrativas com salários, piso salarial da categoria, demais exigências de convenções coletivas da categoria de motoristas,, encargos sociais, previdenciários, e trabalhistas;

§3º Os preços ofertados contemplam ainda, fardamento, ferramentas, equipamentos utilizados, depreciação, aluguéis, administração, impostos, taxas, emolumentos e quaisquer outros custos que, direta ou indiretamente, se relacionem com o fiel cumprimento pela CONTRATADA das obrigações consignadas neste contrato.

§4º Todos os custos e despesas operacionais, são de obrigação da contratada.

#### CLÁUSULA QUARTA - DOTAÇÃO ORÇAMENTÁRIA

4.1 As despesas para o pagamento deste contrato correrão por conta dos recursos da Dotação Orçamentária a seguir especificada:

UNIDADE	PROJETO	ELEMENTO	FONTE
6201 - Fundo Municipal de Educação	2024- Manutenção do ensino fundamental	33903900	15400000
6201 - Fundo Municipal de Educação	2027- Manutenção dos recursos do Fundef	33903900	15440000
6201 - Fundo Municipal de Educação	2033- Manutenção de Transporte Escolar	33903900	15500000
6201 - Fundo Municipal de Educação	2033- Manutenção de Transporte Escolar	33903900	15530000
6201 - Fundo Municipal de Educação	2033- Manutenção de Transporte Escolar	33903900	15760000

#### CLÁUSULA QUINTA - PAGAMENTO

5.1 Os pagamentos devidos à Contratada serão efetuados através de ordem bancária ou crédito em conta corrente, após apresentação da Nota Fiscal/Fatura e entrega devidamente atestada a execução contratual, desde que não haja pendência a ser regularizada pelo contratado.

§1º. Em havendo alguma pendência impeditiva do pagamento, será considerada data da apresentação da fatura aquela na qual ocorreu a regularização da mesma por parte da CONTRATADA.

§2º. A atualização monetária dos pagamentos devidos pela Administração, em caso de mora, será calculada considerando a data do vencimento da Nota Fiscal/Fatura e do seu efetivo pagamento, de acordo com a variação do IPCA do IBGE pro rata tempore.

#### CLÁUSULA SEXTA - MANUTENÇÃO DAS CONDIÇÕES DA PROPOSTA – REAJUSTAMENTO E REVISÃO

6.1 Tratando-se de fornecimento integral, o preço da proposta é irredutível.

#### CLÁUSULA SÉTIMA - OBRIGAÇÕES DA CONTRATADA

7.1 A CONTRATADA, além das determinações contidas no ANEXO I do Edital e daquelas decorrentes de lei, obriga-se a:

7.2 Exigir o cumprimento de todas as obrigações assumidas pela Contratada, de acordo com as cláusulas contratuais e os termos de sua proposta;

7.3 Exercer o acompanhamento e a fiscalização dos serviços, por servidor especialmente designado, anotando em registro próprio as falhas detectadas, indicando dia, mês e ano, bem como o nome dos empregados eventualmente envolvidos, e encaminhando os apontamentos à autoridade competente para as providências cabíveis;

7.4 Notificar a Contratada por escrito da ocorrência de eventuais imperfeições, falhas ou irregularidades constatadas no curso da execução dos termos fixados, determinando prazo para a sua correção, certificando-se que as soluções por ela propostas sejam as mais adequadas;

7.5 Pagar à Contratada o valor resultante dos fornecimentos, no prazo e condições estabelecidas neste Termo de Referência;

7.6 Efetuar as retenções tributárias devidas sobre o valor da Nota Fiscal/Fatura/Recibo da contratada, no que couber, em conformidade com o item 6 do Anexo XI da IN SEGES/MP n. 5/2017.

7.7 Não praticar atos de ingerência na administração da Contratada, tais como:

7.7.1 Exercer o poder de mando sobre os empregados da Contratada, devendo reportar-se somente aos prepostos ou responsáveis por ela indicados, exceto quando o objeto da contratação prever o atendimento direto, tais como nos serviços de recepção e apoio ao usuário;

7.7.2 Direcionar a contratação de pessoas para trabalhar nas empresas Contratadas;

7.7.3 Promover ou aceitar o desvio de funções dos trabalhadores da Contratada, mediante a utilização destes em atividades distintas daquelas previstas no objeto da contratação e em relação à função específica para a qual o trabalhador foi contratado;

7.7.4 Considerar os trabalhadores da Contratada como colaboradores eventuais do próprio órgão ou entidade responsável pela contratação, especialmente para efeito de concessão de diárias e passagens

7.8 Fornecer por escrito as informações necessárias para o desenvolvimento dos serviços objeto do contrato;

7.9 Verificar minuciosamente a conformidade dos serviços executados com as especificações constantes neste Termo de Referência e na proposta, para fins de aceitação;

7.10 A Administração não responderá por quaisquer compromissos assumidos pela Contratada com terceiros, ainda que vinculados à execução do objeto contratado, bem como por qualquer dano direto causado a terceiros em decorrência de ato da Contratada, de seus empregados, prepostos ou subordinados.





7.11. O veículo deve satisfazer as seguintes exigências:

- 7.11.1. – Ser registrado como veículo de passageiros e quanto à categoria, como aluguel;
- 7.11.2. – Estar o veículo em perfeito estado de conservação e ter no máximo 15 anos de uso e fabricação;
- 7.11.3. – Possuir o veículo todos os itens de segurança exigidos pela legislação, inclusive cinto de segurança em todos os assentos;
- 7.11.4. – Pintura de faixa horizontal na cor amarela, com quarenta centímetros de largura, à meia altura, em toda a extensão das partes laterais, frontal e traseira da carroçaria, com o dístico ESCOLAR, fonte Arial, na cor preta, com 20 cm de largura por 30 cm de altura, sendo que, em caso de veículo de carroçaria pintada na cor amarela, as cores indicativas deverão ser invertidas;
- 7.11.5. – Equipamento registrador instantâneo inalterável de velocidade e tempo (tacógrafo), em perfeitas condições de funcionamento e com Certificado de Aferição emitido pelo INMETRO, para os veículos de transporte e de condução escolar, os de transporte de passageiros com mais de dez lugares;
- 7.11.6. – Lanternas de luz branca, fosca ou amarela, dispostas nas extremidades da parte superior dianteira, e de luz vermelha nas extremidades da parte superior traseira;
- 7.11.7. – Cintos de segurança em número igual à lotação, adaptados na forma estabelecida pela legislação de trânsito vigente;
- 7.11.8. – Extintor de incêndio com carga de pó químico seco ou a gás carbônico de quatro quilos, fixado na parte dianteira do compartimento destinado aos passageiros;
- 7.11.9. – Limitadores de abertura de vidros corrediços, de, no máximo, dez centímetros;
- 7.11.10. – Dispositivos próprios para a quebra e remoção de vidros, em caso de acidente;
- 7.11.11. – O veículo para o transporte de escolares deverá ainda, possuir todos os demais equipamentos obrigatórios, comuns aos veículos da mesma espécie, previstos no Código de Trânsito Brasileiro e nas Resoluções do Conselho Nacional de Trânsito - CONTRAN;
- 7.11.12. – Admite-se a utilização de faixa adesiva em substituição à pintura, desde que atendidas todas as demais especificações, vedada a utilização de faixa imantada, magnética ou a utilização de qualquer outro dispositivo que possa retirá-la, de forma temporária ou definitiva;
- 7.11.13. – O veículo deverá ser submetido à inspeção do DETRAN e a qualquer tempo.
- 7.11.14. A contratada deverá efetuar a vistoria veicular específica para transporte escolar semestralmente nos meses de janeiro e julho.
- 7.11.15. – Fica vedado ao proprietário do veículo, ampliar a capacidade de lotação do veículo, para fins de transporte escolar, sem a prévia autorização do DETRAN;
- 7.11.16. – Fica vedada a utilização do veículo para realização de propagandas, anúncios, painéis decorativos e pinturas nos veículos, destinados ao transporte escolar;
- 7.11.17. – O condutor do veículo deverá portar diariamente, relação atualizada de cada aluno transportado, contendo nome, data de nascimento, telefone do responsável;
- 7.11.18. – Os veículos devem possuir seguro contra acidentes.
- 7.11.19. – Todo veículo que transporta alunos deve ter uma autorização especial, expedida pela Divisão de Fiscalização de Veículos e Condutores do Detran ou pela Circunscrição Regional de Trânsito (Ciretran). A autorização deverá estar fixada na parte interna do veículo, em local visível.
- 7.12. Entregar os materiais e instalar nos locais indicados, no prazo pela contratante, em estrita observância das especificações da proposta, acompanhado da respectiva nota fiscal constando detalhadamente as indicações da marca, fabricante, modelo, tipo, procedência e prazo de garantia;
- 7.13. A contratada deverá adotar os seguintes procedimentos visando a segurança dos utilizadores de transporte escolar.

7.13.1. O veículo deverá ser revisado, diariamente, quanto aos seguintes itens:

- a) Sistema de freios;
- b) Sistema de embreagem;
- c) limpadores de para-brisas;
- d) funcionamento de cintos de segurança;





- e) calibragem e estado dos pneus;
- f) sistema elétrico;
- g) óleo do motor;
- h) Ventilação ou ar condicionado;
- i) abastecimento.

7.13.2. periodicamente, devem ser efetuadas as revisões obrigatórias determinadas pelo fabricante do veículo. Além disto, deverão ser atendidas, prontamente, as vistorias de ordem do Detran, bem como dos órgãos concedentes dos serviços de transporte escolar.

7.13.3. A empresa tem que apresentar declaração fornecida pelo órgão licitante de que a mesma percorreu com antecedência o itinerário, principalmente quando se tratar de zona rural.

7.13.4. A licitante deverá, a título de habilitação, comprovar com Certificado de propriedade dos veículos automotores ou documento comprobatório que detém a posse dos bens (contrato de cessão, leasing, etc), devidamente vistoriados de no mínimo 40% (quarenta por cento) dos veículos a serem contratados, acompanhados dos da relação de motoristas com suas respectivas CNH's apensadas;

7.13.5. A empresa participante, sagrando-se vencedora do certame deverá manter escritório administrativo como base de atendimento, permitindo livre acesso à população, órgãos de Controle Externo, (TCU, TCM, CGU e MPF), aos servidores fiscais de contratos da Prefeitura, Chefe de Transportes da Secretaria de Educação e Secretária de Educação, a fim de dirimir dúvidas, prestar esclarecimentos à população e disponibilizar informações imediatas aos órgãos de controle externo. O escritório deverá ser mantido com estrutura mínima de funcionamento, computadores, scanner, telefone, funcionários com horário de funcionamento em expediente comercial das 08:00 às 17:00 horas. A empresa deverá manter fachada do escritório com identificação da empresa, telefone e endereço eletrônico, às expensas da contratada;

7.13.6. Manter cadastro dos veículos com Carteira nacional de habilitação na categoria "D" ou superior compatível com o veículo a ser conduzido e documentos pessoais (Rg, comprovante de inscrição e situação cadastral no CPF-via internet) do condutor indicado pelo proponente e documentos do veículo.

7.13.7. Apresentar Certificado de curso para condutores de veículo de transporte escolar emitido pelo departamento de trânsito (Detran), em plena validade, do condutor indicado pelo proponente.

7.13.8. Possuir Laudo de Inspeção semestral, específica para Transporte Escolar, realizado por empresa credenciada pelo DENATRAN e INMETRO, conforme as normas estabelecidas no Art. 136 da Lei 9.503/97 do CTB (Código de Trânsito Brasileiro).

7.13.9. Os veículos não terão franquia de quilometragem.

7.13.10. Os veículos deverão ter Seguro Total, sem ônus para essa Administração Municipal.

7.13.11. No caso de problemas mecânicos, acidentes ou outras indisponibilidades, a contratada deverá substituir o veículo por outro com as mesmas especificações ou superior, no prazo máximo de 24 (vinte e quatro) horas, sem nenhum ônus adicional para as Secretarias, pelo período que for necessário.

7.13.12. Os veículos serão inspecionados pelo responsável do Setor de Transporte, após assinatura do contrato e será emitido um Laudo de aptidão para prestação dos serviços e este integrará o respectivo contrato.

7.13.13. Haverá um termo de recebimento e devolução constando a data e o horário, subscrito pelas partes;

7.13.14. Quando das revisões recomendadas pelo fabricante ou quando da execução dos serviços de que trata o item acima, a contratada, deverá providenciar a retirada e entrega do veículo nas dependências da Secretaria da qual o mesmo está vinculado.


7.13.15. No caso de revisões obrigatórias pelo fabricante, a contratada obriga-se a deixar outro veículo similar ou superior no lugar do veículo retirado;

7.13.16. Encarregar-se de todos os custos, despesas e demais necessidades pertinentes à execução dos SERVIÇOS, inclusive responsabilizando-se pelos vícios e danos decorrentes da execução do mesmo, de acordo com o Código de Defesa do Consumidor (Lei nº 8.078, de 1990);

7.13.17. A critério da Administração, substituir, reparar, corrigir, remover, às suas expensas, no prazo máximo fixado no Termo de Referência, os veículos com avarias ou defeitos;

7.13.18. Os veículos deverão ser disponibilizados à CONTRATADA, em perfeitas condições de segurança e rodagem;

7.13.19. Deverá disponibilizar motorista com habilitação dentro da validade, na categoria compatível com tipo de veículo que irá conduzir;





- 7.13.20. Manter os documentos de licenciamento e seguro obrigatório válidos;
- 7.13.21. Comunicar à Administração, no prazo mínimo de 24 (vinte e quatro) horas que antecede a data da execução, os motivos que impossibilitem o cumprimento do prazo previsto, com a devida comprovação;
- 7.13.22. Atender prontamente a quaisquer exigências da Administração, inerentes ao objeto da presente licitação;
- 7.13.23. Manter, durante toda a execução do contrato, em compatibilidade com as obrigações assumidas, todas as condições de habilitação e qualificação exigidas na licitação;
- 7.13.24. Deverá obrigatoriamente, responsabilizar-se pelas ações de empresas subcontradas, e não transferir a terceiros, por qualquer forma, nem mesmo parcialmente, as obrigações assumidas;
- 7.13.25. Somente será confirmada a prestação dos serviços quando os mesmos estiverem, acompanhados das notas fiscais com detalhamento, para conferência e posterior atestação da execução conforme autorização de serviços expedidas na competência a que se refere;
- 7.13.26. O CONTRATADO deverá atentar-se aos prazos estabelecidos para disponibilização dos veículos, podendo este ser notificado e penalizado caso exceda o limite do prazo, ou realize entrega parcial dos mesmos sem prévia comunicação formalizada expondo motivos para atrasos ou entrega parcial, ficando ao poder público o poder de acatar ou não tais justificativas.
- 7.13.27. O CONTRATADO deverá atentar-se ao prazo de até 30 dias para pagamento de faturas emitidas, não podendo este justificar não entrega, atrasos, dificuldades, ou entregas parciais por motivos de não pagamento de notas fiscais faturadas dentro deste período.
- 7.13.28. Acompanhar as publicações em Diário oficial do Município, assegurando que toda e qualquer notificação seja de conhecimento da contratada, mesmo que sem envio de notificação à endereço eletrônico e ou físico.
- 7.13.29. Responsabilizar-se pelas despesas dos tributos, encargos trabalhistas, previdenciários, fiscais, comerciais, taxas, fretes, seguros, deslocamento de pessoal, prestação de garantia e quaisquer outras que incidam ou venham a incidir na execução do contrato, inclusive com o abastecimento de combustíveis;
- 7.13.30. manter durante a execução todas as condições de habilitação e qualificação exigidas na contratação;
- 7.13.31. responder por quaisquer danos pessoais ou materiais causados por seus profissionais durante a execução;
- 7.13.32. não caucionar ou utilizar esse termo a terceiros, no todo ou em parte, sem o prévio consentimento da Contratante;

#### 7.11 DO PREPOSTO

- 7.14.1. O Contratado deverá manter preposto aceito pelo Município de Serrinha - Ba, durante o período de vigência do contrato, para representá-lo administrativamente, sempre que for necessário.
- 7.14.2. O preposto deverá ser indicado mediante declaração em que deverá constar o seu nome completo, número de CPF e do documento de identidade, além dos dados relacionados à sua qualificação profissional.
- 7.14.3. O preposto, uma vez indicado pela empresa e aceito pelo Município de Serrinha, deverá apresentar-se à unidade fiscalizadora, tão logo seja firmado o contrato, para assinar, com o servidor designado para esse fim, o Termo de Abertura do Livro de Ocorrências, e tratar dos demais assuntos pertinentes à execução do contrato, relativos à sua competência.
- 7.14.4. O preposto deverá estar apto a esclarecer as questões relacionadas às faturas relacionadas ao objeto desta licitação.

### 8. CLÁUSULA OITAVA - OBRIGAÇÕES DA CONTRATADA E DO CONTRATANTE

8.1 O CONTRATANTE, além das obrigações contidas neste contrato por determinação legal, obriga-se a:

- 8.1.1 Fornecer ao contratado os elementos indispensáveis ao cumprimento do contrato, dentro de, no máximo, 10 (dez) dias da assinatura;
- 8.1.2 Realizar o pagamento pela execução do contrato.
- 8.1.3 O servidor da Prefeitura Municipal de Serrinha-Ba, indicado para fiscalizar a execução dos serviços realizados pela contratada,





8.1.4 Emitir a ordem de serviços à contratada, autorizando o início dos trabalhos.

8.1.5 Acompanhar 'in loco' o recebimento dos veículos, fazendo a vistoria dos mesmos e observando a pertinência das informações do termo de referência;

8.1.6 Advertir à contratada "formalmente" sempre que esta incidir em descumprimento de quaisquer cláusulas contratuais.

8.1.7 Comunicar ao Secretário(a) ordenador da despesa através de C.I – COMUNICAÇÃO INTERNA, formalizada pelo fiscal/gestor do contrato atualizando(a) dos andamentos dos trabalhos; saldo físico e financeiro do contrato.

8.1.8 Atestar os recebimentos provisórios e definitivos de todos os produtos oriundos dos serviços produtos solicitados adquiridos.

8.1.9 O fiscal do contrato deve solicitar, formalmente, da contratada a indicação do preposto com poderes para representar sua empresa perante à contratante.

## CLÁUSULA NONA - FORMA DE EXECUÇÃO

9.1 A forma de execução é EMPREITA POR PREÇO UNITÁRIO.

## CLÁUSULA DÉCIMA - FISCALIZAÇÃO DO CONTRATO E RECEBIMENTO DO OBJETO

10.1 Competirá ao CONTRATANTE proceder ao acompanhamento da execução do contrato, na forma do art. 154 da Lei Estadual 9.433/05, bem assim receber o objeto segundo o disposto no art. 161 da Lei Estadual 9.433/05, competindo ao servidor ou comissão designados, primordialmente:

Ficam designados a Srª. Monique Santana Capistrano da Silva, como Gestora de Contratos, e os seguintes servidores como Fiscais de Contratos:

Srª. Natalli Soeiro Costa, Fsscal de Contrato Pedagógico;

Sr. Jean Augusto do Rosário Costa, Fiscal de Contrato Administrativo;

Sr. Thales Crissostomo Pastor Pimentel, Fiscal de Contrato do Almoxarsfado e o Sr. Gilmarcos Lima da Costa, Fiscal de Contrato de Manutenção de Transportes da Secretaria Municipal de Educação.

10.1.1. Anotar, em registro próprio, as ocorrências relativas à execução do contrato, determinando as providências necessárias à correção das falhas ou defeitos observados;

10.1.2. transmitir ao contratado instruções e comunicar alterações de prazos e cronogramas de execução, quando for o caso;

10.1.3. dar imediata ciência a seus superiores e ao Órgão de Controle Interno, Acompanhamento e Avaliação Financeira de contratos e convênios, dos incidentes e ocorrências da execução que possam acarretar a imposição de sanções ou a rescisão contratual;

10.1.4. adotar, junto a terceiros, as providências necessárias para a regularidade da execução do contrato;

10.1.5. promover, com a presença da contratada, a verificação da execução já realizada, emitindo a competente habilitação para o recebimento de pagamentos;

10.1.6. esclarecer prontamente as dúvidas da contratada, solicitando ao setor competente da Administração, se necessário, parecer de especialistas;

10.1.7. cumprir as diretrizes traçadas pelo órgão central de controle interno, acompanhamento e avaliação financeira de contratos e convênios;

10.1.8. fiscalizar a obrigação da contratada de manter, durante toda a execução do contrato, em compatibilidade com as obrigações assumidas, as condições de habilitação e qualificação exigidas na licitação, bem como o regular cumprimento das obrigações trabalhistas e previdenciárias;

10.1.9. ordenar a imediata retirada, de suas dependências, de empregados da contratada, cuja permanência seja inconveniente ou que venha embaraçar ou dificultar a ação fiscalizadora, correndo, por





exclusiva conta da contratada, quaisquer ônus decorrentes das leis trabalhistas e previdenciárias, bem como qualquer outra que tal fato imponha;

10.1.10. solicitar da Contratada, a qualquer tempo, a apresentação de documentos relacionados com a execução do contrato.

Parágrafo único: A ação ou omissão, total ou parcial, da fiscalização do contratante, não eximirá à CONTRATADA de total responsabilidade na execução do contrato.

#### CLÁUSULA DÉCIMA PRIMEIRA – PENALIDADES

##### 11.1. MULTAS E SANÇÕES ADMINISTRATIVAS:

- 11.1.1. O descumprimento do contrato ensejará aplicação sanções estabelecidas no Edital.
- 11.1.2. Aplicação de multa não impede a Administração de rescindir o contrato e de impor simultaneamente ao contratado penas de advertência, suspensão temporária ou declaração de inidoneidade.
- 11.1.3. Pela inexecução total ou parcial do objeto do contrato, podem ser aplicadas ao contratado as sanções a seguir:
  - 11.1.3.1. advertência;
  - 11.1.3.2. multa, de acordo com o previsto no contrato;
  - 11.1.3.3. suspensão temporária de participar de licitação e impedimento de contratar com a Administração, pelo prazo de até dois anos;
  - 11.1.3.4. declaração de inidoneidade para licitar ou contratar com a Administração Pública enquanto perdurarem os motivos determinantes da punição ou até que seja promovida a reabilitação perante a própria autoridade que aplicou a penalidade;
  - 11.1.3.5. será concedida reabilitação sempre que o contratado ressarcir a Administração pelos prejuízos resultantes e após decorrido o prazo da suspensão temporária, se aplicada.
  - 11.1.3.6. Além das penalidades citadas, o contratado fica sujeito às demais sanções civis e penais previstas em Lei.
  - 11.1.3.7. Intimação dos atos correspondentes à pena de suspensão temporária e à declaração de inidoneidade será feita mediante publicação na imprensa oficial.
  - 11.1.3.8. Para validade da aplicação de penalidades será assegurado ao contratado direito ao contraditório e à ampla
  - 11.1.3.9. defesa, no prazo de cinco dias úteis;

11.2. Em se tratando da modalidade pregão, ficará impedido de licitar e de contratar com a União, Estados, Distrito Federal ou Municípios e será descredenciado do Sicaf ou dos sistemas de cadastramento de fornecedores semelhantes, pelo prazo de até cinco anos, licitante que, convocado dentro do prazo de validade da proposta:

- 11.2.1. deixar de celebrar o contrato;
- 11.2.2. deixar de entregar documentação exigida no edital;
- 11.2.3. apresentar documentação falsa;
- 11.2.4. ensejar o retardamento da execução do objeto do contrato;
- 11.2.5. não mantiver a proposta;
- 11.2.6. falhar na execução do contrato;
- 11.2.7. fraudar a execução do contrato;
- 11.2.8. comportar-se de modo inidôneo;
- 11.2.9. cometer fraude fiscal.

11.3. Essas penalidades não excluem multas previstas no edital e no contrato e demais cominações legais, em especial as estabelecidas na Lei nº 8.666/1993.

11.4. Aplicação de penalidades deve estar devidamente motivada em processo administrativo





- 11.5. Processos administrativos de que resultem sanções poderão ser revistos, a qualquer Tempo, a pedido ou de ofício, quando surgirem fatos novos ou circunstâncias relevantes suscetíveis de justificar a inadequação da sanção aplicada.
- 11.6. Da revisão do processo não poderá resultar agravamento da sanção.
- 11.7. A contratada está sujeita a todas as sanções contidas nos artigos 86 ao 88 e crimes e penas contidos nos artigos 88 ao 99 da lei 8.666/93.

DOSIMETRIA APLICÁVEL SANÇÃO DE CONDUTA PRATICADA PELA LICITANTE OU CONTRATADA: CONDUTA PRATICADA PELA LICITANTE OU CONTRATADA DOSIMETRIA APLICÁVEL	DOSIMETRIA APLICÁVEL
Deixar de entregar documentação exigida para o certame	2 meses
Não celebrar o contrato, quando convocado dentro do prazo de validade de sua proposta	4 meses
Apresentar documentação falsa	24 meses
Não manter a proposta	4 meses
Falhar na execução do contrato	12 meses
Fraudar na execução do contrato	30 meses
Comportar-se de modo inidôneo	24 meses
Cometer fraude fiscal	40 meses

11.8. Da Multa

11.8.1. A multa, no âmbito do contrato, que poderá ser:

I - De caráter compensatório, quando será aplicado os seguintes percentuais:

- a) 15% (quinze por cento) em caso de inexecução parcial do objeto pela contratada ou nos casos de rescisão do contrato, calculada sobre a parte inadimplida;
- b) 20% (vinte por cento) sobre o valor do contrato, pela sua inexecução total.

II - De caráter moratório, na hipótese de atraso injustificado na entrega ou execução do objeto do contrato, quando será aplicado os seguintes percentuais:

- a) 0.33% (trinta e três centésimos por cento) por dia de atraso, na entrega de material ou execução de serviços, calculado sobre o valor correspondente à parte inadimplente, quando o atraso não for superior à 1 (um) mês;
- b) 0.66% (sessenta e seis centésimos por cento) por dia de atraso que exceder a alínea anterior, na entrega de material ou execução de serviços, calculados desde o trigésimo primeiro dia de atraso, sobre o valor correspondente à parte inadimplente, em caráter excepcional e a critério do órgão contratante.

11.8.2. A multa aplicada pela autoridade competente deverá ser formalizada mediante apostilamento contratual, na forma do artigo 65, §8.º da Lei n.º 8.666/1993 e será executada mediante:

- I - quitação do valor da penalidade por parte do fornecedor em prazo a ser determinado pela autoridade competente;
- II - desconto no valor da garantia depositada do respectivo contrato;
- III - desconto no valor das parcelas devidas à contratada e;
- IV - procedimento judicial.

§ 1º Se a multa aplicada for superior ao valor da garantia prestada, além da perda desta, responderá a contratada pela sua diferença, devidamente atualizada pelo índice estipulado em contrato ou, na falta deste, pelo Índice Geral de Preços - Mercado (IGP-M), ou aquele que vier a substituí-lo;

§2º A Atualização pelo índice previsto no parágrafo anterior, será aplicada até o primeiro DAM emitido após decisão definitiva.

§3º Em caso de inadimplência do DAM, prevista no §2º, será aplicada a seguinte regra:



a) a partir do 1º dia de atraso correrá multa de mora de 0,33%, por dia de atraso, limitado ao percentual de 20%; e

b) a partir do 1º dia do mês subsequente a data de vencimento, começará a aplicar a taxa referencial do Sistema Especial de Liquidação e Custódia - SELIC, sendo aplicadas cumulativamente com a multa moratória.

§4º O pagamento da importância devida poderá ser parcelado, mediante autorização da Diretoria Executiva, desde que o processo não tenha sido remetido para cobrança judicial, observando-se ainda o disposto na Instrução Normativa, que versa sobre a matéria, em vigência, à época, do pedido de parcelamento.

#### CLÁUSULA DÉCIMA SEGUNDA - RESCISÃO

12.1. A inexecução, total ou parcial, do contrato ensejará a sua rescisão, com as consequências contratuais e as previstas na Lei Federal nº 8.666/93 e Estadual nº 9.433/05.

§º1. A rescisão poderá ser determinada, por ato unilateral e escrito do Contratante nos casos enumerados nos incisos I a XII e XVIII do art. 78 da Lei Federal nº 8.666/93 e art. 167, incisos I a XV, XX e XXI da Lei Estadual nº 9.433/05.

§º2. Quando a rescisão ocorrer com base nos incisos I, XIII e XVII do art. 78 da Lei Federal nº 8.666/93, c/c ao art. 167, incisos I, XVI, XX da Lei Estadual nº 9.433/05, sem que haja culpa do contratado, será este ressarcido dos prejuízos regularmente comprovados que houver sofrido na forma do § 2º do art. 79 da Lei Geral de Licitações e o art. 168, § 2º da supramencionada Lei Estadual.

#### CLÁUSULA DÉCIMA TERCEIRA – VINCULAÇÃO AO EDITAL DE LICITAÇÃO

13.1. Integram o presente contrato, como se nele estivessem transcritas, as cláusulas e condições estabelecidas no processo licitatório referido no preâmbulo deste instrumento, no edital da licitação e seus anexos e na proposta do licitante vencedor, apresentada na referida licitação.

#### CLÁUSULA DÉCIMA QUARTA - FORO

14.1. As partes elegem o Foro da Cidade de Serrinha, Estado da Bahia, que prevalecerá sobre qualquer outro, por mais privilegiado que seja para dirimir quaisquer dúvidas oriundas do presente contrato.

14.2. E, por estarem assim justos e contratados, firmam o presente contrato em 02 (duas) vias de igual teor e forma na presença das testemunhas que subscrevem depois de lido e achado conforme.

Serrinha – BA, 01 de agosto de 2023.

MUNICÍPIO DE SERRINHA

Adriano Silva Lima

CONTRATANTE

TRACON TRANSPORTES ESPECIALIZADOS LOCAÇÃO E CONSTRUÇÃO LTDA

Luiz Fernando Vianna Santos

CONTRATADA

